

มาตรการป้องกันและแก้ไข ผลกระทบสิ่งแวดล้อมและ มาตรการติดตามตรวจสอบ คุณภาพสิ่งแวดล้อม

- 2.1 มาตรการป้องกันและแก้ไขผลกระทบสิ่งแวดล้อม
- 2.2 มาตรการติดตามตรวจสอบคุณภาพสิ่งแวดล้อม
 - 2.2.1 คุณภาพอากาศ
 - 2.2.2 ระดับเสียง
 - 2.2.3 ค่าความสั่นสะเทือน


บทที่ 2

มาตรการป้องกันและแก้ไขผลกระทบสิ่งแวดล้อม และมาตรการติดตามตรวจสอบคุณภาพสิ่งแวดล้อม

2.1 มาตรการป้องกันและแก้ไขผลกระทบสิ่งแวดล้อม

ห้างหุ้นส่วนจำกัด อ่างศิลา ได้มอบหมายให้ บริษัท ไมน์ เอ็นจิเนียริง คอนซัลแตนท์ จำกัด ดำเนินการตรวจสอบผลการปฏิบัติตามมาตรการป้องกันและแก้ไขผลกระทบสิ่งแวดล้อม โครงการเหมืองแร่หินอุตสาหกรรมชนิดหินปูน เพื่ออุตสาหกรรมก่อสร้าง ประทานบัตรที่ 21094/16373 ของห้างหุ้นส่วนจำกัด อ่างศิลา ร่วมแผนผังโครงการทำเหมืองเดียวกันกับประทานบัตรที่ 21089/16371 ของบริษัท ศิลาอ่างหิน จำกัด และประทานบัตรที่ 21091/16372 ของห้างหุ้นส่วนจำกัด ศิลาเขาวง ตั้งอยู่ที่ หมู่ที่ 1 ตำบลอ่างหิน และหมู่ที่ 8 ตำบลทุ่งหลวง อำเภอปากท่อ จังหวัดราชบุรี ตามผลการพิจารณารายงานการวิเคราะห์ผลกระทบสิ่งแวดล้อม หนังสือที่ ทส 1009.2/3589 ลงวันที่ 21 เมษายน 2554 มีรายละเอียดผลการดำเนินงาน ดังตารางที่ 2-1 ถึงตารางที่ 2-4

ตารางที่ 2-1 มาตรการป้องกันและแก้ไขผลกระทบสิ่งแวดล้อมทั่วไป



เงื่อนไขตามมาตรการ	ผลการปฏิบัติตามมาตรการ	ปัญหา อุปสรรคที่ไม่สามารถปฏิบัติ ตามมาตรการ และแนวทางแก้ไข	เอกสารอ้างอิง
ระยะดำเนินการทำเหมือง และสิ้นสุดการทำเหมือง			
1. ให้มีจุดรับเรื่องราวร้องทุกข์ความเดือดร้อนของ ประชาชนที่เกิดจากกิจกรรมการทำเหมืองแร่และ กิจกรรมที่เกี่ยวข้อง และในกรณีที่มีผู้ร้องเรียนผู้ถือ ประทานบัตรจะต้องดำเนินการแก้ไขและให้ความ ช่วยเหลือด้วยความเป็นธรรม	<ul style="list-style-type: none"> ผู้ถือประทานบัตรได้ประสานไปยังผู้นำชุมชนที่อยู่ ใกล้เคียงพื้นที่ทำเหมืองเพื่อรับเรื่องราวร้องทุกข์ของ ประชาชนที่เกิดจากกิจกรรมการทำเหมืองของโครงการ พร้อมทั้งติดตั้งกล่องรับเรื่องราวร้องเรียนไว้บริเวณด้านหน้า สำนักงานโรงโม่หินของโครงการ และในกรณีที่มีผู้ ร้องเรียน ผู้ถือประทานบัตรจะเร่งตรวจสอบและแก้ไข เหตุแห่งความเดือดร้อน พร้อมทั้งชดเชยค่าเสียหาย ตามความเหมาะสม 	-	<ul style="list-style-type: none"> เอกสารแนบ 3 รูปที่ 1  <p>กล่องรับเรื่องราวร้องทุกข์</p>
2. หากได้รับการร้องเรียนจากประชาชนที่อาศัยอยู่ใน บริเวณใกล้เคียงว่าได้รับความเดือดร้อนรำคาญจาก การดำเนินโครงการ และกรมอุตสาหกรรมพื้นฐาน และการเหมืองแร่ หรือสำนักงานนโยบายและแผน ทรัพยากรธรรมชาติและสิ่งแวดล้อมได้ตรวจสอบ แล้ว พบว่า ผู้ถือประทานบัตรไม่ปฏิบัติตามมาตรการ ป้องกันและแก้ไขผลกระทบสิ่งแวดล้อมที่กำหนด จะต้องหยุดการทำเหมืองแล้วแก้ไขเหตุแห่งความ เดือดร้อนให้เสร็จสิ้นก่อนที่จะดำเนินการต่อไป	<ul style="list-style-type: none"> ในกรณีที่ได้รับการร้องเรียนจากประชาชนที่อาศัย อยู่ในบริเวณใกล้เคียงพื้นที่ประทานบัตรหรือพื้นที่ โรงโม่หินของโครงการว่าได้รับความเดือดร้อนรำคาญ จากการดำเนินโครงการ และหน่วยงานที่เกี่ยวข้อง ตรวจพบว่าทางโครงการไม่ปฏิบัติตามมาตรการ ป้องกันและแก้ไขผลกระทบสิ่งแวดล้อมที่กำหนด ผู้ถือประทานบัตรจะหยุดการทำเหมืองแล้วแก้ไข เหตุแห่งความเดือดร้อนให้เสร็จสิ้นก่อนเปิดดำเนินการ ต่อไป 	-	-



เงื่อนไขตามมาตรการ	ผลการปฏิบัติตามมาตรการ	ปัญหา อุปสรรคที่ไม่สามารถปฏิบัติตามมาตรการ และแนวทางแก้ไข	เอกสารอ้างอิง
3. ให้ทำการปรับปรุงพื้นที่พื้นที่โครงการที่ผ่านการทำเหมืองแร่แล้ว และพื้นที่สิ้นสุดการใช้ประโยชน์แล้วตามแผนงานการฟื้นฟูพื้นที่ผ่านการทำเหมืองแร่ที่ได้เสนอไว้ในรายงานการวิเคราะห์ผลกระทบสิ่งแวดล้อม พร้อมทั้งให้รายงานผลการดำเนินงานให้สำนักงานนโยบายและแผนทรัพยากรธรรมชาติและสิ่งแวดล้อม และกรมอุตสาหกรรมพื้นฐานและการเหมืองแร่ทราบทุกปี	<ul style="list-style-type: none"> ปัจจุบันทางโครงการมีการดำเนินการทำเหมืองต่อเนื่องจึงยังไม่มีพื้นที่สิ้นสุดการใช้ประโยชน์แล้วสำหรับการฟื้นฟูพื้นที่ทำเหมือง ทางโครงการได้มีปลูกต้นไม้และดูแลรักษาแนวต้นไม้เดิมบริเวณพื้นที่เว้นการทำเหมือง ทั้งนี้ผู้ถือประทานบัตรได้จัดทำรายงานแผนและผลการดำเนินงานด้านการฟื้นฟูพื้นที่ทำเหมือง ประจำปี 2568 เพื่อเสนอต่อสำนักงานนโยบายและแผนทรัพยากรธรรมชาติและสิ่งแวดล้อม กรมอุตสาหกรรมพื้นฐานและการเหมืองแร่ และหน่วยงานที่เกี่ยวข้องได้พิจารณา 	-	<ul style="list-style-type: none"> เอกสารแนบ 4
4. หากผู้ถือประทานบัตรมีความประสงค์ที่จะเปลี่ยนแปลงวิธีการทำเหมือง หรือเปลี่ยนแปลงเพิ่มเติมชนิดแร่หรือการดำเนินงานที่แตกต่างจากที่เสนอไว้ในรายงานการวิเคราะห์ผลกระทบสิ่งแวดล้อมจะต้องเสนอรายละเอียดเกี่ยวกับการเปลี่ยนแปลงดังกล่าวประกอบมาตรการป้องกันและแก้ไขผลกระทบที่สอดคล้องกับการเปลี่ยนแปลงให้คณะกรรมการผู้ชำนาญการพิจารณารายงานการวิเคราะห์ผลกระทบสิ่งแวดล้อมพิจารณาให้ความเห็นชอบด้านสิ่งแวดล้อมก่อน	<ul style="list-style-type: none"> ในกรณีที่ผู้ถือประทานบัตรมีความประสงค์ที่จะเปลี่ยนแปลงรายละเอียดหรือแผนผังโครงการทำเหมือง ผู้ถือประทานบัตรจะปฏิบัติตามมติคณะกรรมการสิ่งแวดล้อมแห่งชาติ ตามการประชุมครั้งที่ 5/2561 เมื่อวันที่ 3 ตุลาคม พ.ศ. 2561 เรื่อง การเปลี่ยนแปลงรายละเอียดของโครงการ หรือกิจการที่ต้องจัดทำรายงานการประเมินผลกระทบสิ่งแวดล้อมตามมาตรา 48 แห่งพระราชบัญญัติส่งเสริมและรักษาคุณภาพสิ่งแวดล้อมแห่งชาติ (ฉบับที่ 2) พ.ศ. 2561 อย่างเคร่งครัด 	-	-


เงื่อนไขตามมาตรการ	ผลการปฏิบัติตามมาตรการ	ปัญหา อุปสรรคที่ไม่สามารถปฏิบัติตามมาตรการ และแนวทางแก้ไข	เอกสารอ้างอิง
5. ในระหว่างการทำเหมือง หากพบโบราณวัตถุ ร่องรอยทางประวัติศาสตร์ หรือโบราณคดี จะต้องรายงานและขอความร่วมมือจากกรมศิลปากรเข้าไปดำเนินการตรวจสอบพื้นที่ ทั้งนี้ ในระหว่างการสำรวจจะต้องหยุดการทำเหมืองชั่วคราวและหากพิสูจน์แล้วว่า เป็นแหล่งที่มีความสำคัญทางประวัติศาสตร์ โบราณคดี ผู้ถือประทานบัตรจะต้องปฏิบัติตามเงื่อนไขของหน่วยงานที่เกี่ยวข้องโดยไม่มีข้อเรียกร้องใดๆ	<ul style="list-style-type: none"> ● ในระหว่างการทำเหมือง หากขุดพบโบราณวัตถุหรือร่องรอยโบราณคดี ผู้ถือประทานบัตรจะรายงานและขอความร่วมมือจากสำนักศิลปากรในท้องที่เข้าไปดำเนินการตรวจสอบพื้นที่ โดยในระหว่างการสำรวจจะให้หยุดการทำเหมืองชั่วคราวและหากพิสูจน์แล้วว่าเป็นแหล่งโบราณคดี ผู้ถือประทานบัตรจะปฏิบัติตามเงื่อนไขของหน่วยงานที่เกี่ยวข้องโดยไม่มีข้อเรียกร้องใดๆ 	-	-
6. ให้รายงานผลการปฏิบัติตามมาตรการป้องกันและแก้ไขผลกระทบสิ่งแวดล้อม และมาตรการติดตามตรวจสอบคุณภาพสิ่งแวดล้อมให้สำนักงานนโยบายและแผนทรัพยากรธรรมชาติและสิ่งแวดล้อม และกรมอุตสาหกรรมพื้นฐานและการเหมืองแร่ทราบอย่างน้อย ปีละ 2 ครั้ง	<ul style="list-style-type: none"> ● ผู้ถือประทานบัตรได้มอบหมายให้ บริษัท ไมน์ เอ็นจิเนียริง คอนซัลแตนท์ จำกัด ดำเนินการตรวจสอบผลการปฏิบัติตามมาตรการป้องกันและแก้ไขผลกระทบสิ่งแวดล้อม และมาตรการติดตามตรวจสอบคุณภาพสิ่งแวดล้อม ระหว่างวันที่ 17-20 ธันวาคม 2568 พร้อมจัดทำและนำเสนอเป็นเล่มรายงานพร้อมกับข้อมูลที่เป็นไฟล์อิเล็กทรอนิกส์ (CD-ROM) ให้กรมอุตสาหกรรมพื้นฐานและการเหมืองแร่ สำนักงานอุตสาหกรรมพื้นฐานและการเหมืองแร่เขตพื้นที่ที่รับผิดชอบ และอุตสาหกรรมจังหวัดที่ตั้งโครงการ พร้อมกันนี้ได้มีการนำเสนอผ่านระบบฐานข้อมูลรายงานการประเมินผลกระทบสิ่งแวดล้อมของสำนักงานนโยบายและแผนทรัพยากรธรรมชาติและสิ่งแวดล้อม ปีละ 2 ครั้ง 	-	-


เงื่อนไขตามมาตรการ	ผลการปฏิบัติตามมาตรการ	ปัญหา อุปสรรคที่ไม่สามารถปฏิบัติตามมาตรการ และแนวทางแก้ไข	เอกสารอ้างอิง
7. ให้โครงการจัดเตรียมงบประมาณเพื่อใช้จ่ายในด้าน มวลชนสัมพันธ์ ปีละ 50,000 บาท และกองทุนเฝ้า ระวังสุขภาพปีละ 50,000 บาท	<ul style="list-style-type: none"> ผู้ถือหุ้นประทานบัตรได้ร่วมกับบริษัท ศิลาอ่างหิน จำกัด และห้างหุ้นส่วนจำกัด ศิลาเขาสูง ในการจัดเตรียมงบประมาณสำหรับใช้จ่ายในด้านมวลชนสัมพันธ์ และจัดตั้งกองทุนเฝ้าระวังสุขภาพของชุมชนโดยรอบพื้นที่เหมืองแร่ โดยได้มีการจัดทำเป็นรายงานการบริหารจัดการกองทุนประจำปี 2568 เสนอต่อกกรมอุตสาหกรรมพื้นฐานและการเหมืองแร่ และหน่วยงานที่เกี่ยวข้องได้รับทราบ 	-	<ul style="list-style-type: none"> เอกสารแนบ 5 เอกสารแนบ 6
8. ให้ความร่วมมือกับกรมอุตสาหกรรมพื้นฐานและการเหมืองแร่โดยการเข้าร่วมโครงการ “มาตรฐาน ความรับผิดชอบต่อสังคมของผู้ประกอบการอุตสาหกรรม แร่ (CSR-DPIM)” ภายในระยะเวลา 5 ปี	<ul style="list-style-type: none"> ผู้ถือหุ้นประทานบัตรได้ให้ความร่วมมือกับกรมอุตสาหกรรมพื้นฐานและการเหมืองแร่โดยการเข้าร่วมโครงการ “มาตรฐานความรับผิดชอบต่อสังคมของผู้ประกอบการอุตสาหกรรมแร่ (CSR-DPIM)” 	-	-
9. ให้ความร่วมมือกับกรมอุตสาหกรรมพื้นฐานและการ เหมืองแร่ ในการจัดทำแผนจัดการสิ่งแวดล้อมใน ภาพรวมของประทานบัตรในพื้นที่หมู่เหมืองเขาสาม ง่าม	<ul style="list-style-type: none"> ผู้ถือหุ้นประทานบัตรได้ให้ความร่วมมือกับกรมอุตสาหกรรมพื้นฐานและการเหมืองแร่ ในการจัดทำแผนจัดการสิ่งแวดล้อมในภาพรวมของประทานบัตรในพื้นที่หมู่เหมืองเขาสามง่าม 	-	-



ตารางที่ 2-2 มาตรการป้องกันและแก้ไขผลกระทบสิ่งแวดล้อมในระยะเตรียมการทำเหมือง



เงื่อนไขตามมาตรการ	ผลการปฏิบัติตามมาตรการ	ปัญหา อุปสรรคที่ไม่สามารถปฏิบัติตามมาตรการ และแนวทางแก้ไข	เอกสารอ้างอิง
ทรัพยากรสิ่งแวดล้อมทางกายภาพ			
1. ลักษณะภูมิประเทศ			
1. กำหนดขอบเขตพื้นที่เปิดทำเหมืองให้มีระยะห่างจากอาคารสิ่งก่อสร้างภายในรัศมีของระยะประมาณ 200 เมตร โดยการเว้นพื้นที่ทำเหมืองทางด้านทิศตะวันออกเฉียงเหนือ ระยะห่างจากแนวเขตประมาณ 50 เมตร และพื้นที่เว้นไม่ทำเหมืองระยะประมาณ 10 เมตร จากแนวเขตโครงการให้ชัดเจน	<ul style="list-style-type: none"> การดำเนินการทำเหมืองของโครงการได้มีการกำหนดขอบเขตพื้นที่เปิดทำเหมืองและพื้นที่เว้นการทำเหมืองไว้อย่างชัดเจน โดยเว้นพื้นที่ทำเหมืองจากแนวเขตแปลงประทานบัตรทางด้านทิศตะวันออกเฉียงเหนือที่อยู่ใกล้เคียงกับวัดถ้ำยอดทองในระยะ 50 เมตร และเว้นพื้นที่ไม่ทำเหมืองจากแนวเขตประทานบัตรทางด้านทิศตะวันออกเฉียงเหนือ และทิศตะวันตกเฉียงใต้ในระยะ 10 เมตร 	-	<ul style="list-style-type: none"> เอกสารแนบ 3 รูปที่ 2  <p>แนวเขตพื้นที่ทำเหมือง ระยะ 10 เมตร</p>  <p>แนวเขตพื้นที่ทำเหมือง ระยะ 50 เมตร</p>


เงื่อนไขตามมาตรการ	ผลการปฏิบัติตามมาตรการ	ปัญหา อุปสรรคที่ไม่สามารถปฏิบัติตามมาตรการ และแนวทางแก้ไข	เอกสารอ้างอิง
<p>2. กำหนดให้สร้างหลักเขตบริเวณหมุดหลักเขตเดิมด้านที่อยู่ติดกับพื้นที่ประทานบัตรข้างเคียงทางด้านทิศเหนือทุกหลัก โดยใช้ท่อเหล็กขนาดเส้นผ่าศูนย์กลาง 2.5 นิ้ว ผึงยึดติดกับหินให้มั่นคงแข็งแรง โดยให้ปลายท่อเหล็กโผล่พ้นชั้นหินระดับพื้นเดิมประมาณ 1.5 เมตร พร้อมทั้งให้ทำสัญลักษณ์โดยการทาสีแดงและระบุหมายเลขท่อเหล็กกำกับให้ครบถ้วนและสามารถมองเห็นได้ชัดเจน</p>	<ul style="list-style-type: none"> ผู้ถือประทานบัตรได้ติดตั้งหลักเขตไว้บริเวณหมุดหลักเขตเดิมที่อยู่ติดกับพื้นที่ประทานบัตรข้างเคียงทางด้านทิศเหนือทุกหลัก พร้อมทั้งทำสัญลักษณ์และระบุหมายเลขกำกับอย่างครบถ้วน เพื่อความสะดวกในการดำเนินงานบริเวณหน้าเหมืองและการตรวจสอบพื้นที่โครงการ พร้อมทั้งติดตั้งป้ายแสดงขอบเขตและข้อมูลของโครงการไว้ด้านหน้าพื้นที่ประทานบัตร 	<p>-</p>	<ul style="list-style-type: none"> เอกสารแนบ 3 รูปที่ 3 และรูปที่ 4  <p>หมุดหลักเขตพื้นที่ประทานบัตร</p>  <p>ป้ายแสดงขอบเขตและข้อมูลของโครงการ</p>



เงื่อนไขตามมาตรการ	ผลการปฏิบัติตามมาตรการ	ปัญหา อุปสรรคที่ไม่สามารถปฏิบัติตามมาตรการ และแนวทางแก้ไข	เอกสารอ้างอิง
3. บริเวณแนวเขตพื้นที่เป็นหน้าผาหินสูงชัน ให้ทำสัญลักษณ์หรือเครื่องหมายให้เห็นเป็นแนวเขตโครงการ	<ul style="list-style-type: none"> ผู้ถือประทานบัตรได้ทำสัญลักษณ์ไว้บริเวณแนวเขตที่เป็นหน้าผาสูงชัน เพื่อให้เห็นแนวเขตโครงการได้อย่างชัดเจน 	-	-
4. กำหนดให้ปลูกพืชคลุมดินและต้นไม้โตเร็วไว้บริเวณพื้นที่เว้นไม่ทำเหมืองโดยทำการปลูกเป็นแถวแบบสลับฟันปลาจำนวนไม่น้อยกว่า 2 แถว ระยะห่างระหว่างต้นและแถว ประมาณ 2x2 เมตร	<ul style="list-style-type: none"> การดำเนินโครงการได้มีการรักษาแนวต้นไม้เดิมที่มีอยู่ในบริเวณพื้นที่เว้นการทำเหมือง พร้อมทั้งปลูกต้นไม้เสริมในที่ที่สามารถดำเนินการได้ สำหรับบริเวณพื้นที่ที่ยังเดินหน้าเหมืองไปไม่ถึงจะยังคงรักษาสภาพพื้นที่เดิมไว้ให้มากที่สุด 	-	-
2. คุณภาพอากาศ			
1. ปลูกต้นไม้ยืนต้นโตเร็วไว้ตามแนวคันทำนบและพื้นที่เว้นไม่ทำเหมืองเพื่อเป็นแนวป้องกันฝุ่นละอองและหินปลิว	<ul style="list-style-type: none"> ผู้ถือประทานบัตรได้ปลูกต้นไม้ยืนต้นโตเร็วไว้บนแนวคันทำนบดินและบริเวณพื้นที่เว้นไม่ทำเหมือง เพื่อเป็นแนวป้องกันฝุ่นละออง และหินปลิว 	-	<ul style="list-style-type: none"> เอกสารแนบ 3 รูปที่ 5  <p>แนวต้นไม้ในพื้นที่โครงการ</p>

เงื่อนไขตามมาตรการ	ผลการปฏิบัติตามมาตรการ	ปัญหา อุปสรรคที่ไม่สามารถปฏิบัติ ตามมาตรการ และแนวทางแก้ไข	เอกสารอ้างอิง
3. ระดับเสียง แรงสั่นสะเทือน และหินปลิว			
1. กำหนดให้มีวิศวกรควบคุมหรือผู้ที่ผ่านการอบรมการใช้วัดระดับจากกรมอุตุนิยมวิทยาพื้นฐานและการหมั่นเป็นผูควบคุมการออกแบบการระเบิดให้มีความถูกต้องตามหลักวิชาการ	<ul style="list-style-type: none"> การดำเนินการทำเหมืองของโครงการมีวิศวกรด้านการเหมืองแร่ที่ผ่านการอบรมการใช้วัดระดับจากกรมอุตุนิยมวิทยาพื้นฐานและการหมั่นเป็นผูควบคุมการออกแบบงานระเบิดให้มีความถูกต้องตามหลักวิชาการและเป็นไปตามแผนผังโครงการทำเหมืองกำหนด 	-	-
2. ให้จัดทำป้ายเตือน “อันตรายจากการระเบิด” และระบุเวลาการระเบิดไว้ตามแนวริมเส้นทางและริมขอบประทันบัตรให้สามารถมองเห็นได้ชัดเจน	<ul style="list-style-type: none"> ผู้ถือประทันบัตรได้ติดตั้งป้ายเตือน “อันตรายจากการระเบิด” พร้อมทั้งระบุช่วงเวลาทำการระเบิดไว้อย่างชัดเจน โดยติดตั้งไว้บริเวณพื้นที่ที่สามารถมองเห็นได้อย่างชัดเจน 	-	<ul style="list-style-type: none"> เอกสารแนบ 3 รูปที่ 6  <p>ป้ายเตือนอันตรายพื้นที่ระเบิดหน้าเหมือง</p>

เงื่อนไขตามมาตรการ	ผลการปฏิบัติตามมาตรการ	ปัญหา อุปสรรคที่ไม่สามารถปฏิบัติ ตามมาตรการ และแนวทางแก้ไข	เอกสารอ้างอิง
4. อุทกวิทยาและคุณภาพน้ำ			
1. กำหนดให้ชุดระบายน้ำ เพื่อเปียงเบนน้ำไหลบ่าผิวดินในช่วงการทำเหมืองปีที่ 1-3 ให้ไหลรวมลงสู่บ่อชุมเหมืองทางด้านทิศเหนือ โดยออกแบบชุดระบายน้ำให้มีขนาดความกว้างประมาณ 1.5 เมตร ลึก 1.0 เมตร และท้องน้ำกว้างประมาณ 0.5 เมตร และด้านนอกทำเป็นคันทำนบดินอัดแน่นขนาดความกว้างประมาณ 1.5 เมตร และมีความสูงประมาณ 1.0 เมตร	<ul style="list-style-type: none"> ทางโครงการได้มีการชุดบ่อรับน้ำไว้บริเวณจุดต่ำสุดของการทำเหมืองในปัจจุบัน เพื่อเป็นบ่อรวบรวมน้ำไหลบ่าบริเวณหน้าเหมือง พร้อมทั้งจัดทำแนวคันทำนบดินไว้โดยรอบพื้นที่ประทานบัตร 	-	<ul style="list-style-type: none"> เอกสารแนบ 3 รูปที่ 7 และรูปที่ 8  <p>บ่อรับน้ำไหลบ่าหน้าเหมือง</p>  <p>แนวคันทำนบดิน</p>

เงื่อนไขตามมาตรการ	ผลการปฏิบัติตามมาตรการ	ปัญหา อุปสรรคที่ไม่สามารถปฏิบัติตามมาตรการ และแนวทางแก้ไข	เอกสารอ้างอิง
ทรัพยากรสิ่งแวดล้อมทางชีวภาพ			
1. ป่าไม้/ สัตว์ป่า			
1. กำหนดขอบเขตพื้นที่เปิดทำเหมืองให้ชัดเจน ส่วนบริเวณพื้นที่เว้นการทำเหมือง ให้ดูแลรักษาสภาพป่าไม้เดิมไว้ พร้อมทั้งปลูกพืชคลุมดินต้นไม้โตเร็วเพิ่มเติม และหากถูกรบกวนจากกิจกรรมเหมือง ให้รีบดำเนินการปลูกซ่อมแซมในพื้นที่	<ul style="list-style-type: none"> การดำเนินการทำเหมืองของโครงการได้กำหนดขอบเขตพื้นที่ทำเหมือง และพื้นที่เว้นการทำเหมืองไว้อย่างชัดเจน โดยกำหนดพื้นที่เว้นการทำเหมืองจากขอบแปลงประทานบัตรทางด้านทิศตะวันออกเฉียงเหนือในระยะ 50 เมตร และทิศตะวันตกเฉียงใต้ในระยะ 10 เมตร พร้อมทั้งติดตั้งป้ายแสดงขอบเขตพื้นที่ประทานบัตรไว้ด้านหน้าพื้นที่โครงการ เพื่อให้ง่ายต่อการตรวจสอบของเจ้าหน้าที่และสะดวกในการปฏิบัติงานบริเวณพื้นที่โครงการ 	-	<ul style="list-style-type: none"> เอกสารแนบ 3 รูปที่ 2 และรูปที่ 4  <p>แนวเขตพื้นที่ทำเหมือง ระยะ 10 เมตร</p>  <p>แนวเขตพื้นที่ทำเหมือง ระยะ 50 เมตร</p>

เงื่อนไขตามมาตรการ	ผลการปฏิบัติตามมาตรการ	ปัญหา อุปสรรคที่ไม่สามารถปฏิบัติตามมาตรการ และแนวทางแก้ไข	เอกสารอ้างอิง
			 <p>ป้ายแสดงขอบเขตและข้อมูลของโครงการ</p>
คุณค่าการใช้ประโยชน์ของมนุษย์			
1. การคมนาคม			
1. อบรมพนักงานขับรถบรรทุกทุกคน ให้ขับรถด้วยความระมัดระวัง มีมารยาทในการใช้รถใช้ถนน และปฏิบัติตามกฎหมายการจราจรอย่างเคร่งครัด และห้ามมีการใช้สารเสพติด เช่น ยาบ้า ถ้าหากมีการฝ่าฝืนจะต้องมีบทลงโทษอย่างเข้มงวด	<ul style="list-style-type: none"> ผู้ถือประทานบัตรได้จัดอบรมและควบคุมดูแลพนักงานขับรถบรรทุกทุกคนให้ขับด้วยความระมัดระวัง มีมารยาทในการใช้รถใช้ถนน และปฏิบัติตามกฎหมายจราจรอย่างเคร่งครัด 	-	-

เงื่อนไขตามมาตรการ	ผลการปฏิบัติตามมาตรการ	ปัญหา อุปสรรคที่ไม่สามารถปฏิบัติตามมาตรการ และแนวทางแก้ไข	เอกสารอ้างอิง
2. ให้จัดทำป้ายสัญญาณเตือน เช่น ป้ายเตือนชะลอความเร็วหรือสัญญาณไฟกระพริบบริเวณถนนด้านหน้าโรงโม่หินก่อนเลี้ยวเข้า-ออก บริเวณทางแยกหรือก่อนถึงจุดเชื่อมต่อระหว่างถนนลาดยางกับทางสาธารณะอื่นๆ พร้อมทั้งดูแลป้ายและสัญญาณไฟให้อยู่ในสภาพใช้งานได้ดียู่เสมอ	<ul style="list-style-type: none"> ผู้ถือประทานบัตรได้จัดทำป้ายสัญญาณเตือนภัยด้านการจราจร ได้แก่ ป้ายเตือนระวังรถบรรทุกเข้า-ออก และป้ายจำกัดความเร็ว โดยติดตั้งไว้บริเวณทางแยกเข้า-ออกโรงโม่หิน พร้อมทั้งดูแลป้ายและสัญญาณไฟให้อยู่ในสภาพใช้งานได้ดียู่เสมอ 	-	<ul style="list-style-type: none"> เอกสารแนบ 3 รูปที่ 9  <p>ป้ายจำกัดความเร็ว</p>  <p>ป้ายเตือนระวังรถบรรทุกเข้า-ออก</p>
คุณค่าคุณภาพชีวิต			
1. เศรษฐกิจและสังคม			
1. ให้กำหนดกฎระเบียบ ข้อบังคับที่ชัดเจนและเข้มงวด เพื่อควบคุมพฤติกรรมของพนักงานไม่ให้ก่อปัญหาแก่ชุมชน	<ul style="list-style-type: none"> ผู้ถือประทานบัตรได้กำหนดกฎระเบียบและข้อบังคับในการดำเนินโครงการ เพื่อควบคุมพฤติกรรมของพนักงานไม่ให้ก่อปัญหาแก่ชุมชน 	-	-

เงื่อนไขตามมาตรการ	ผลการปฏิบัติตามมาตรการ	ปัญหา อุปสรรคที่ไม่สามารถปฏิบัติตามมาตรการ และแนวทางแก้ไข	เอกสารอ้างอิง
2. การมีส่วนร่วมของประชาชน			
1. ให้มีการแต่งตั้งคณะกรรมการมวลชนสัมพันธ์เพื่อทำหน้าที่ประชาสัมพันธ์โครงการ สร้างความสัมพันธ์ที่ดีกับชุมชนและตรวจสอบข้อร้องเรียนต่างๆ	<ul style="list-style-type: none"> ผู้ถือประทานบัตรได้ร่วมกับผู้ประกอบเหมืองแร่กลุ่มเขาสามง่าม ในการจัดตั้งคณะกรรมการมวลชนสัมพันธ์ เพื่อทำหน้าที่ประชาสัมพันธ์ข้อมูลข่าวสารเกี่ยวกับโครงการและการติดตามตรวจสอบผลกระทบรวมทั้งรับเรื่องร้องเรียนต่างๆ ที่เกิดจากการดำเนินโครงการ เพื่อหาข้อยุติและแนวทางแก้ไข โดยประกอบด้วย ฝ่ายผู้ประกอบการเหมืองแร่ ฝ่ายชุมชน และหน่วยงานราชการในท้องถิ่น 	-	<ul style="list-style-type: none"> เอกสารแนบ 7
<p>2. จัดทำแผนมวลชนสัมพันธ์ เพื่อเป็นการสร้างความเข้าใจและสร้างความสัมพันธ์ที่ดีระหว่างโครงการกับประชาชนที่อยู่ใกล้เคียง ซึ่งโครงการควรจัดตั้งคณะกรรมการเพื่อทำหน้าที่ประชาสัมพันธ์ข้อมูลข่าวสารเกี่ยวกับโครงการ การติดตามตรวจสอบผลกระทบรวมทั้งรับเรื่องร้องเรียนต่างๆ ที่เกิดจากการดำเนินโครงการ ดังนี้</p> <p>1. วัตถุประสงค์</p> <ul style="list-style-type: none"> - เพื่อประชาสัมพันธ์ข้อมูลเกี่ยวกับการดำเนินโครงการให้ประชาชนบริเวณใกล้เคียงรับทราบอย่างทั่วถึง - เพื่อรับฟังความคิดเห็นหรือข้อเสนอแนะของประชาชน 	<ul style="list-style-type: none"> ผู้ถือประทานบัตรได้ร่วมกับคณะกรรมการมวลชนสัมพันธ์ในการจัดทำแผนมวลชนสัมพันธ์ เพื่อเป็นการสร้างความเข้าใจและสร้างความสัมพันธ์ที่ดีระหว่างโครงการกับประชาชนที่อยู่ใกล้เคียง ซึ่งผู้ถือประทานบัตรได้จัดตั้งคณะกรรมการมวลชนสัมพันธ์ โดยมีวัตถุประสงค์เพื่อประชาสัมพันธ์ข้อมูลเกี่ยวกับการดำเนินโครงการ รับฟังความคิดเห็นหรือข้อเสนอแนะของประชาชน เพื่อให้การดำเนินโครงการสอดคล้องกับความต้องการของชุมชนป้องกันปัญหาความขัดแย้งต่อชุมชนหรือประชาชนในพื้นที่เป้าหมาย คือ บ้านห้วยน้อย บ้านเขาพระเอก บ้านเขาถ้ำกุ่ม และบ้านดอนรวก 	-	-


เงื่อนไขตามมาตรการ	ผลการปฏิบัติตามมาตรการ	ปัญหา อุปสรรคที่ไม่สามารถปฏิบัติ ตามมาตรการ และแนวทางแก้ไข	เอกสารอ้างอิง
<p>- เพื่อให้การดำเนินโครงการสอดคล้องกับความต้องการของชุมชนป้องกันปัญหาความขัดแย้งต่อชุมชนหรือประชาชนที่อาศัยอยู่บริเวณใกล้เคียง</p> <p>2. พื้นที่ชุมชนเป้าหมาย บ้านห้วยน้อย หมู่ที่ 1 ตำบลอ่างหิน บ้านเขาพระเอก หมู่ที่ 8 ตำบลทุ่งหลวง บ้านเขาถ้ำกฤษ หมู่ที่ 2 ตำบลห้วยไผ่ และบ้านดอนรวก หมู่ที่ 6 ตำบลดอนแร่</p>			
<p>3. แผนการดำเนินการ</p> <p>- จัดตั้งคณะกรรมการมวลชนสัมพันธ์ คณะกรรมการมวลชนสัมพันธ์แบ่งออกเป็น 3 ฝ่าย ได้แก่</p> <p>1) คณะกรรมการฝ่ายผู้ประกอบการเหมือง</p> <p>2) คณะกรรมการมวลชนสัมพันธ์ฝ่ายชุมชน ประกอบด้วย คณะกรรมการมวลชนสัมพันธ์ บ้านห้วยน้อย หมู่ที่ 1 ตำบลอ่างหิน บ้านเขาพระเอก หมู่ที่ 8 ตำบลทุ่งหลวง บ้านเขาถ้ำกฤษ หมู่ที่ 2 ตำบลห้วยไผ่ และบ้านดอนรวก หมู่ที่ 6 ตำบลดอนแร่</p> <p>3) คณะกรรมการฝ่ายเจ้าหน้าที่ราชการในท้องถิ่น ทั้งนี้ คณะกรรมการมวลชนสัมพันธ์ของแต่ละชุมชนจะต้องประกอบด้วยกลุ่มผู้นำชุมชน ได้แก่ กำนันหรือผู้ใหญ่บ้าน สมาชิกองค์การบริหารส่วนตำบล และหัวหน้าอาสาสมัครสาธารณสุขประจำหมู่บ้าน การจัดตั้งคณะกรรมการมวลชนสัมพันธ์</p>	<ul style="list-style-type: none"> ผู้ถือประทานบัตรได้จัดตั้งคณะกรรมการมวลชนสัมพันธ์ ซึ่งประกอบด้วย 3 ฝ่าย ได้แก่ คณะกรรมการฝ่ายผู้ประกอบการเหมือง คณะกรรมการฝ่ายชุมชน และคณะกรรมการฝ่ายเจ้าหน้าที่ราชการในท้องถิ่น โดยมีบทบาทหน้าที่ประชาสัมพันธ์ข้อมูลโครงการอย่างต่อเนื่อง ทั้งในระยะก่อนเปิดดำเนินการทำเหมือง ระยะดำเนินการทำเหมือง และระยะสิ้นสุดการทำเหมือง ดังนี้ 	-	-


เงื่อนไขตามมาตรการ	ผลการปฏิบัติตามมาตรการ	ปัญหา อุปสรรคที่ไม่สามารถปฏิบัติตามมาตรการ และแนวทางแก้ไข	เอกสารอ้างอิง
<p>จะต้องดำเนินการให้แล้วเสร็จภายในระยะเวลา 1 เดือน ภายหลังจากได้รับอนุญาตประทานบัตร</p> <p>- บทบาท/หน้าที่ของคณะกรรมการมวลชนสัมพันธ์</p> <p>2.1 การประชาสัมพันธ์ข้อมูลโครงการ</p> <p>การประชาสัมพันธ์ข้อมูลโครงการจะต้องดำเนินการอย่างต่อเนื่อง ตั้งแต่ระยะก่อนเปิดดำเนินการทำเหมือง ระยะดำเนินการทำเหมือง และระยะสิ้นสุดการทำเหมือง ดังนี้</p>			
<p>● ระยะก่อนการทำเหมือง</p> <p>ทางโครงการจะต้องดำเนินการประชาสัมพันธ์ให้ราษฎรในชุมชนที่จัดตั้งคณะกรรมการมวลชนสัมพันธ์รับทราบข้อมูลข่าวสาร เกี่ยวกับรายละเอียดการทำเหมือง มาตรการป้องกันและแก้ไขผลกระทบสิ่งแวดล้อม และมาตรการติดตามตรวจสอบผลกระทบสิ่งแวดล้อม โดยจะต้องดำเนินการประชาสัมพันธ์ให้แล้วเสร็จภายในระยะเวลา 3 เดือน นับตั้งแต่ได้รับอนุญาตประทานบัตร</p>	<p>● ในระยะก่อนเปิดดำเนินการทำเหมือง ผู้ถือประทานบัตรได้ประชาสัมพันธ์ให้ราษฎรในชุมชนที่จัดตั้งคณะกรรมการมวลชนสัมพันธ์รับทราบข้อมูลข่าวสาร เกี่ยวกับรายละเอียดการทำเหมือง มาตรการป้องกันและแก้ไขผลกระทบสิ่งแวดล้อม และมาตรการติดตามตรวจสอบผลกระทบสิ่งแวดล้อม</p>	-	-
<p>● ระยะดำเนินการทำเหมือง</p> <p>ระหว่างดำเนินการทำเหมืองจะต้องประชาสัมพันธ์ให้ประชาชนรับทราบข้อมูลเกี่ยวกับผลการปฏิบัติตามมาตรการป้องกันและแก้ไขผลกระทบสิ่งแวดล้อม ผลการติดตามตรวจสอบผลกระทบสิ่งแวดล้อม ผลการตรวจสอบข้อร้องเรียนและการแก้ไขปัญหา (ถ้ามี) และ</p>	<p>● ในระหว่างดำเนินการทำเหมืองทางโครงการได้ประชาสัมพันธ์ให้ประชาชนรับทราบข้อมูลเกี่ยวกับผลการปฏิบัติตามมาตรการป้องกันและแก้ไขผลกระทบสิ่งแวดล้อม ผลการติดตามตรวจสอบผลกระทบสิ่งแวดล้อม ผลการตรวจสอบข้อร้องเรียน</p>	-	-

เงื่อนไขตามมาตรการ	ผลการปฏิบัติตามมาตรการ	ปัญหา อุปสรรคที่ไม่สามารถปฏิบัติ ตามมาตรการ และแนวทางแก้ไข	เอกสารอ้างอิง
ผลการดำเนินการมีส่วนร่วมกับกิจกรรมของชุมชน โดยกำหนดให้ประชาสัมพันธ์ข้อมูลดังกล่าว ปีละ 2 ครั้ง	และการแก้ไขปัญหา (ถ้ามี) และผลการดำเนินการมี ส่วนร่วมกับกิจกรรมของชุมชนอย่างต่อเนื่อง		
<ul style="list-style-type: none"> ระยะสิ้นสุดการทำเหมือง เมื่อสิ้นสุดการทำเหมือง โครงการต้องดำเนินการ ประชาสัมพันธ์ผลการดำเนินงานด้านการฟื้นฟูสภาพ พื้นที่ภายหลังการทำเหมือง และจัดทำป้ายชื่อ ผู้ประกอบการ เลขที่ประทานบัตร ที่ตั้งและขนาดพื้นที่ ช่วงระยะเวลาที่ได้รับอนุญาตประทานบัตร 	<ul style="list-style-type: none"> ในกรณีสิ้นสุดการทำเหมืองแล้วทางโครงการจะ ประชาสัมพันธ์ผลการดำเนินงานด้านการฟื้นฟูสภาพ พื้นที่ภายหลังการทำเหมืองให้กับประชาชนได้รับทราบ โดยจัดทำป้ายชื่อผู้ประกอบการ เลขที่ประทานบัตร ที่ตั้งและขนาดพื้นที่ช่วงระยะเวลาที่ได้รับอนุญาต ประทานบัตร ติดตั้งไว้บริเวณพื้นที่โครงการ 	-	-
<p>2.2 การรับเรื่องร้องเรียนและการตรวจสอบข้อ ร้องเรียน</p> <ul style="list-style-type: none"> การรับเรื่องร้องเรียน คณะกรรมการมวลชนสัมพันธ์จะต้องคอย รับฟังความคิดเห็นหรือข้อร้องเรียนจาก ชุมชน กรณีที่มีประชาชนได้รับผลกระทบ จากการดำเนินโครงการ โดยสามารถให้ ประชาชนร้องเรียนผ่านช่องทางต่างๆ ดังนี้ (1) เจ้าหน้าที่ประชาสัมพันธ์ของโครงการ รับเรื่องร้องเรียนโดยตรง (2) คณะกรรมการมวลชนสัมพันธ์ของแต่ละ ชุมชน เป็นผู้รับเรื่องร้องเรียนจากชุมชน โดยตรง (3) รับเรื่องเรียนจากหน่วยงานที่เกี่ยวข้อง เช่น สำนักงานอุตสาหกรรมจังหวัด สำนักงาน 	<ul style="list-style-type: none"> กรณีที่มีประชาชนได้รับผลกระทบจากการดำเนิน โครงการ คณะกรรมการมวลชนสัมพันธ์จะเป็นผู้รับ เรื่องร้องเรียน โดยประชาชนสามารถร้องเรียนผ่าน ทางเจ้าหน้าที่ประชาสัมพันธ์ของโครงการโดยตรง คณะกรรมการมวลชนสัมพันธ์ของแต่ละชุมชน หรือ ร้องเรียนผ่านทางหน่วยงานที่เกี่ยวข้อง 	-	-


เงื่อนไขตามมาตรการ	ผลการปฏิบัติตามมาตรการ	ปัญหา อุปสรรคที่ไม่สามารถปฏิบัติตามมาตรการ และแนวทางแก้ไข	เอกสารอ้างอิง
ทรัพยากรธรรมชาติและสิ่งแวดล้อมจังหวัด และศูนย์ดำรงธรรมจังหวัด เป็นต้น			
<ul style="list-style-type: none"> - การตรวจสอบข้อร้องเรียน เมื่อคณะกรรมการมวชนสัมพันธ์ได้รับข้อร้องเรียนจากประชาชน จะต้องดำเนินการตรวจสอบข้อเท็จจริง ในขั้นตอนนี้จะต้องประสานงานเจ้าหน้าที่ของหน่วยงานราชการที่เกี่ยวข้องร่วมตรวจสอบและวางแนวทางการแก้ไขปัญหาให้กับผู้ร้องเรียนด้วยความเป็นธรรม ซึ่งคณะกรรมการมวชนสัมพันธ์จะต้องรีบดำเนินการตรวจสอบข้อร้องเรียนให้แล้วเสร็จในระยะเวลาไม่เกิน 30 วัน นับตั้งแต่ได้รับเรื่องร้องเรียน 	<ul style="list-style-type: none"> ● เมื่อได้รับข้อร้องเรียนจากประชาชน คณะกรรมการมวชนสัมพันธ์จะดำเนินการตรวจสอบข้อเท็จจริงโดยประสานไปยังเจ้าหน้าที่ของหน่วยงานที่เกี่ยวข้องเข้าร่วมตรวจสอบและวางแนวทางแก้ไขปัญหาให้กับผู้ร้องเรียนด้วยความเป็นธรรมภายในระยะเวลาไม่เกิน 30 วัน นับตั้งแต่ได้รับเรื่องร้องเรียน 	-	-
<p>3. จัดตั้งกองทุนมวชนสัมพันธ์ เพื่อเป็นงบประมาณสำหรับใช้จ่ายตามแผนมวชนสัมพันธ์ โดยให้ผู้ประกอบการแต่ละราย จะต้องจัดตั้งกองทุนมวชนสัมพันธ์ โดยการเปิดบัญชีเงินฝากกับธนาคารพาณิชย์ และนำเงินเข้าบัญชีกองทุนปีละ 50,000 บาท โดยมีคณะกรรมการมวชนสัมพันธ์เป็นผู้กำกับดูแลในการใช้จ่ายงบประมาณตามแผนมวชนสัมพันธ์ของแต่ละปี รวมทั้งกำหนดให้ผู้ประกอบการแต่ละรายเข้าร่วมกิจกรรมกับชุมชนอย่างต่อเนื่อง เช่น การบริจาคสิ่งของหรือให้ความช่วยเหลือบรรเทา</p>	<ul style="list-style-type: none"> ● ผู้ถือประทานบัตรได้ร่วมกับบริษัท ศิลาอ่างหิน จำกัด และห้างหุ้นส่วนจำกัด ศิลาเขางู ซึ่งเป็นผู้ถือประทานบัตรที่ร่วมแผนผังโครงการทำเหมืองเดียวกัน ในการจัดเตรียมงบประมาณสำหรับการจัดตั้งกองทุนมวชนสัมพันธ์ โดยผู้ถือประทานบัตรได้มีการสนับสนุนกิจกรรมสาธารณประโยชน์ของชุมชนอย่างสม่ำเสมอ 	-	-



เงื่อนไขตามมาตรการ	ผลการปฏิบัติตามมาตรการ	ปัญหา อุปสรรคที่ไม่สามารถปฏิบัติตามมาตรการ และแนวทางแก้ไข	เอกสารอ้างอิง
สาธารณภัยต่างๆ ที่เกิดขึ้น การส่งเสริมด้านการกีฬา ทำนุบำรุงศาสนา และปรับปรุงซ่อมแซมเส้นทางภายในชุมชนเส้นทางภายในชุมชน			
4. การรับฟังความคิดเห็นของประชาชน ดำเนินการสำรวจความคิดเห็นของประชาชน เกี่ยวกับผลการปฏิบัติตามมาตรการลดผลกระทบสิ่งแวดล้อมในด้านต่างๆ เพื่อหาแนวทางในการปรับปรุงมาตรการลดผลกระทบให้มีประสิทธิภาพ และสอดคล้องกับความต้องการของประชาชนอย่างต่อเนื่อง โดยกำหนดให้ออกแบบสอบถามสำรวจความคิดเห็นของกลุ่มตัวอย่างจากชุมชนต่างๆ ได้แก่ บ้านเขาพระเอก (ม. 8) บ้านห้วยน้อย (ม.1) บ้านเขาถ้ำกุ่ม (ม. 2) และบ้านดอนรวก (ม. 6) จำนวนไม่น้อยกว่าร้อยละ 25 ของครัวเรือนของแต่ละชุมชนเป็นประจำทุกปี โดยเน้นกลุ่มตัวอย่างที่อาศัยอยู่ใกล้เคียงพื้นที่หมู่เหมืองในระยะรัศมี 1.5 กิโลเมตร	<ul style="list-style-type: none"> ผู้ถือประทานบัตรได้มอบหมายให้บริษัท ไมน์ เอ็นจิเนียริง คอนซัลแตนท์ จำกัด ดำเนินการสำรวจความคิดเห็นของประชาชน เกี่ยวกับผลกระทบจากการทำเหมืองของโครงการ รวมไปถึงผลการปฏิบัติตามมาตรการลดผลกระทบสิ่งแวดล้อมในด้านต่างๆ เพื่อหาแนวทางในการปรับปรุงมาตรการลดผลกระทบให้มีประสิทธิภาพ และสอดคล้องกับความต้องการของประชาชนอย่างต่อเนื่อง โดยดำเนินการสำรวจความคิดเห็นระหว่างวันที่ 17-20 ธันวาคม 2568 	-	<ul style="list-style-type: none"> เอกสารแนบ 8



เงื่อนไขตามมาตรการ	ผลการปฏิบัติตามมาตรการ	ปัญหา อุปสรรคที่ไม่สามารถปฏิบัติตามมาตรการ และแนวทางแก้ไข	เอกสารอ้างอิง
<p>5. แผนความรับผิดชอบต่อสังคม</p> <ul style="list-style-type: none"> - จัดให้มีผู้รับฟังความคิดเห็น เพื่อรับเรื่องราวร้องทุกข์ ข้อคิดเห็น ข้อวิตกกังวลต่างๆ ที่เกี่ยวข้องกับการดำเนินกิจกรรมของโครงการ โดยติดตั้งไว้บริเวณที่ทำการศาลาประชาคมของหมู่บ้าน - พิจารณาเลือกแรงงานที่อยู่ในชุมชนหรือบริเวณใกล้เคียง ทั้งนี้ เพื่อลดปัญหาการเคลื่อนย้ายของแรงงานเข้ามา และเพื่อเป็นการเพิ่มรายได้ให้แก่คนในชุมชนในปัจจุบัน - สนับสนุนงบประมาณหรือวัสดุอุปกรณ์ในการพัฒนาโครงสร้างพื้นฐานอื่นๆ ที่ประชาชนขาดแคลนหรือไม่เพียงพอ เช่น น้ำดื่ม น้ำใช้ ที่มีขาดแคลนในฤดูแล้ง เป็นต้น - จัดทุนการศึกษาแก่เด็กและเยาวชนที่ยากจนในเขตพื้นที่ชุมชนใกล้เคียงชุมชน งบประมาณ 20,000 บาทต่อปี - จัดงบประมาณดูแลร่วมกับชุมชนในการทำนุบำรุงปูชนียสถานต่างๆ โดยเฉพาะวัดและสถานที่ที่ประชาชนให้ความเคารพนับถือ ทั้งสถานที่พักผ่อนหย่อนใจ โดยเฉพาะการสนับสนุนให้ชุมชนมีลานสาธารณะ สนามกีฬา ศาลาพักผ่อน เป็นต้น 	<ul style="list-style-type: none"> ● ผู้ถือประทานบัตรได้ปฏิบัติตามแผนความรับผิดชอบต่อสังคม โดยจัดให้มีกล่องรับเรื่องราวร้องทุกข์ หรือข้อคิดเห็นต่างๆ ของประชาชน พิจารณาเลือกแรงงานในท้องถิ่นเพื่อสร้างงานและรายได้ให้กับชุมชน สนับสนุนหัตถกรรมเพื่อพัฒนาระบบสาธารณูปโภคในชุมชน สนับสนุนด้านการศึกษาให้กับโรงเรียนที่อยู่ใกล้เคียงพื้นที่โครงการ และร่วมทำนุบำรุงศาสนารวมไปถึงปูชนียสถานต่างๆ ภายในชุมชน 	-	<ul style="list-style-type: none"> ● เอกสารแนบ 3 รูปที่ 1  <p>กล่องรับเรื่องราวร้องทุกข์</p>



เงื่อนไขตามมาตรการ	ผลการปฏิบัติตามมาตรการ	ปัญหา อุปสรรคที่ไม่สามารถปฏิบัติตามมาตรการ และแนวทางแก้ไข	เอกสารอ้างอิง
3. สุขภาพอนามัยของประชาชน			
1. ให้จัดตั้งกองทุนเฝ้าระวังสุขภาพของชุมชน โดยจัดสรรเงินงบประมาณเข้ากองทุน ปีละ 50,000 บาท ในเดือนแรกของทุกๆ ปี ตลอดอายุประธานบัตรเพื่อใช้ในกิจกรรมการเฝ้าระวังภาวะสุขภาพของชุมชน ของหน่วยงานสาธารณสุขในท้องถิ่น ทั้งนี้การบริหารจัดการกองทุนให้เป็นไปตามระเบียบหรือแนวทางปฏิบัติที่กรมอุตสาหกรรมพื้นฐานและการเหมืองแร่กำหนด	<ul style="list-style-type: none"> ผู้ถือประธานบัตรได้ร่วมกับผู้ประกอบการเหมืองแร่กลุ่มเขาสามง่ามในการจัดเตรียมงบประมาณสำหรับจัดตั้งกองทุนเฝ้าระวังสุขภาพของชุมชน เพื่อเป็นค่าใช้จ่ายในกิจกรรมการเฝ้าระวังภาวะสุขภาพของชุมชนของหน่วยงานสาธารณสุขในท้องถิ่น โดยได้มีการจัดทำเป็นรายงานสรุปการดำเนินงานกองทุนเพื่อเสนอต่อหน่วยงานที่เกี่ยวข้องได้รับทราบ 	-	<ul style="list-style-type: none"> เอกสารแนบ 6
4. อาชีวอนามัยและความปลอดภัย			
1. ให้จัดหาอุปกรณ์ป้องกันอันตรายส่วนบุคคลให้กับพนักงานในขณะที่ปฏิบัติงานอยู่ในพื้นที่หน้าเหมือง เช่น ผ้าปิดจมูก ที่อุดหู หมวกนิรภัย และรองเท้านิรภัย เป็นต้น	<ul style="list-style-type: none"> ผู้ถือประธานบัตรได้จัดเตรียมและควบคุมดูแลให้พนักงานของโครงการสวมใส่อุปกรณ์ป้องกันอันตรายตลอดระยะเวลาที่ปฏิบัติงาน โดยพิจารณาให้เหมาะสมกับลักษณะและประเภทของงานที่ปฏิบัติ 	-	<ul style="list-style-type: none"> เอกสารแนบ 3 รูปที่ 10  <p>การสวมใส่อุปกรณ์ป้องกันอันตรายส่วนบุคคล</p>




ตารางที่ 2-3 มาตรการป้องกันและแก้ไขผลกระทบสิ่งแวดล้อมในระยะดำเนินการทำเหมือง




เงื่อนไขตามมาตรการ	ผลการปฏิบัติตามมาตรการ	ปัญหา อุปสรรคที่ไม่สามารถปฏิบัติตามมาตรการ และแนวทางแก้ไข	เอกสารอ้างอิง
ทรัพยากรสิ่งแวดล้อมทางกายภาพ			
1. ลักษณะภูมิประเทศ			
1. ให้เปิดดำเนินการทำเหมืองตามแผนผังโครงการและมาตรการป้องกันและแก้ไขผลกระทบที่กำหนดไว้อย่างเคร่งครัด	<ul style="list-style-type: none"> การดำเนินโครงการได้เปิดดำเนินการทำเหมืองตามแผนผังโครงการและมาตรการป้องกันและแก้ไขผลกระทบที่กำหนดไว้อย่างเคร่งครัด 	-	-
2. การออกแบบหน้าเหมืองให้มีลักษณะเป็นขั้นบันได (Benching Method) ให้มีความสูงขั้นละไม่เกิน 10 เมตร และความกว้างขั้นละไม่น้อยกว่า 10 เมตร และควบคุมความลาดชันรวม (Overall Slope) ไม่ให้เกิน 45 องศา พร้อมทั้งตรวจสอบสภาพหน้าเหมืองให้อยู่ในสภาพที่ปลอดภัยจากการพังทลาย	<ul style="list-style-type: none"> วิศวกรผู้ควบคุมการทำเหมืองของโครงการได้ออกแบบและเปิดดำเนินการทำเหมืองในลักษณะขั้นบันได (Benching Method) โดยควบคุมความสูงของขั้นบันไดขั้นละไม่เกิน 10 เมตร และความกว้างของขั้นบันไดไม่น้อยกว่า 10 เมตร พร้อมทั้งควบคุมความลาดชันรวม (Overall Slope) ไม่ให้เกิน 45 องศา 	-	<ul style="list-style-type: none"> เอกสารแนบ 3 รูปที่ 11  <p>หน้าเหมืองปัจจุบัน</p>




เงื่อนไขตามมาตรการ	ผลการปฏิบัติตามมาตรการ	ปัญหา อุปสรรคที่ไม่สามารถปฏิบัติตามมาตรการ และแนวทางแก้ไข	เอกสารอ้างอิง
<p>3. ให้ตรวจสอบและปรับปรุงสภาพคันทำนบกั้น คูระบายน้ำและบ่อดักตะกอนให้สามารถใช้งานหรือรองรับน้ำได้ดีอยู่เสมอ โดยการตรวจสอบความแข็งแรงคันทำนบกั้น และขุดลอกตะกอนดินออกจากคูระบายน้ำและบ่อดักน้ำปีละ 1 ครั้ง</p>	<ul style="list-style-type: none"> ● ในระหว่างดำเนินการทำเหมือง ผู้ถือประทานบัตรได้ดำเนินการตรวจสอบและปรับปรุงคันทำนบกั้น และบ่อดักน้ำให้สามารถใช้งานได้อย่างมีประสิทธิภาพตลอดอายุประทานบัตร 	<p>-</p>	<ul style="list-style-type: none"> ● เอกสารแนบ 3 รูปที่ 7 และรูปที่ 8  <p>บ่อดักน้ำไหลบ่าหน้าเหมือง</p>  <p>แนวคันทำนบกั้น</p>




เงื่อนไขตามมาตรการ	ผลการปฏิบัติตามมาตรการ	ปัญหา อุปสรรคที่ไม่สามารถปฏิบัติตามมาตรการ และแนวทางแก้ไข	เอกสารอ้างอิง
4. ดูแลรักษาดันไม้ที่ปลูกไว้ให้เจริญเติบโตอย่างสม่ำเสมอ หากพบว่าต้นใดตายหรือไม่เจริญเติบโต ให้ทำการปลูกซ่อมแซมโดยทันที	<ul style="list-style-type: none"> ผู้ถือประทานบัตรได้ดูแลรักษาดันไม้ที่มีอยู่เดิมในบริเวณพื้นที่เว้นจากการทำเหมืองให้มีการเจริญเติบโตที่ดีอยู่เสมอ หากพบว่าต้นใดตายลงจะดำเนินการปลูกทดแทนทันที เพื่อเป็นแนวกันชนป้องกันฝุ่นละอองแพร่กระจายออกสู่ภายนอก 	-	<ul style="list-style-type: none"> เอกสารแนบ 3 รูปที่ 5  <p>แนวต้นไม้ในพื้นที่โครงการ</p>
5. จะต้องดูแลรักษาหลักเขตให้สามารถมองเห็นและตรวจสอบได้ตลอดระยะเวลาดำเนินโครงการ	<ul style="list-style-type: none"> ผู้ถือประทานบัตรได้ดูแลรักษาหลักเขตให้สามารถมองเห็นและตรวจสอบได้ตลอดระยะเวลาดำเนินโครงการ 	-	<ul style="list-style-type: none"> เอกสารแนบ 3 รูปที่ 3  <p>หมุดหลักเขตพื้นที่ประทานบัตร</p>
6. บริเวณพื้นที่ที่ทำเหมืองจนเสร็จสิ้นแล้ว ให้ดำเนินการตามแผนการฟื้นฟูสภาพพื้นที่ภายหลังการทำเหมืองตามรายละเอียดที่เสนอในแผนการฟื้นฟูสภาพพื้นที่ภายหลังการทำเหมืองอย่างเคร่งครัด	<ul style="list-style-type: none"> กรณีมีพื้นที่ที่ทำเหมืองจนเสร็จสิ้นแล้ว ผู้ถือประทานบัตรจะร่วมกับวิศวกรของโครงการดำเนินการฟื้นฟูพื้นที่ดังกล่าว ตามรายละเอียดที่เสนอในแผนการฟื้นฟูสภาพพื้นที่ภายหลังการทำเหมืองอย่างเคร่งครัด 	-	-




เงื่อนไขตามมาตรการ	ผลการปฏิบัติตามมาตรการ	ปัญหา อุปสรรคที่ไม่สามารถปฏิบัติตามมาตรการ และแนวทางแก้ไข	เอกสารอ้างอิง
2. คุณภาพอากาศ			
1. ให้ใช้เครื่องเจาะรื้อระเบิดที่มีอุปกรณ์เก็บฝุ่นติดไว้กับหัวเจาะ เพื่อป้องกันการฟุ้งกระจายของฝุ่นละอองขณะทำการเจาะรื้อระเบิด	<ul style="list-style-type: none"> วิศวกรผู้ควบคุมการทำงานเหมืองของโครงการได้ออกแบบให้มีการใช้เครื่องเจาะรื้อระเบิดที่มีอุปกรณ์เก็บฝุ่นติดไว้กับหัวเจาะ เพื่อป้องกันการฟุ้งกระจายของฝุ่นละอองขณะทำการเจาะรื้อระเบิด 	-	<ul style="list-style-type: none"> เอกสารแนบ 3 รูปที่ 12  <p>เครื่องเจาะรื้อระเบิดที่มีอุปกรณ์เก็บฝุ่นติดไว้กับหัวเจาะ</p>
2. ให้ใช้หินเกล็ดอัดปิดรูระเบิดแทนหินฝุ่น เพื่อป้องกันการฟุ้งกระจายของฝุ่นละออง	<ul style="list-style-type: none"> ในการระเบิดหินของโครงการได้มีการใช้หินเกล็ดอัดปิดรูระเบิดแทนหินฝุ่น เพื่อป้องกันการฟุ้งกระจายของฝุ่นละออง 	-	-
3. ควบคุมความเร็วรถบรรทุกขนส่งแร่ที่วิ่งไป-มา ระหว่างหน้าเหมืองถึงโรงโม่หิน ให้ใช้ความเร็วไม่เกิน 30 กิโลเมตรต่อชั่วโมง และการขนส่งหินออกสู่แหล่งรับชื้อภายนอกในช่วงถนนลาดยางส่วนบุคคล และเส้นทางขนส่งแร่จากหน้าเหมืองถึงโรงโม่หิน ให้ใช้ความเร็วไม่เกิน 30 กิโลเมตรต่อชั่วโมง โดยติดตั้งป้ายเตือนไว้ริมเส้นทางให้เห็นอย่างชัดเจน	<ul style="list-style-type: none"> ผู้ถือประทานบัตรได้จัดทำป้ายจำกัดความเร็วของรถบรรทุกที่ขนส่งแร่ออกสู่แหล่งรับชื้อภายนอกในช่วงถนนลาดยางส่วนบุคคล และเส้นทางขนส่งแร่จากหน้าเหมืองถึงโรงโม่หิน ให้ใช้ความเร็วไม่เกิน 30 กิโลเมตรต่อชั่วโมง โดยติดตั้งไว้ริมเส้นทางขนส่งแร่ในบริเวณที่สามารถมองเห็นได้อย่างชัดเจน 	-	<ul style="list-style-type: none"> เอกสารแนบ 3 รูปที่ 9  <p>ป้ายจำกัดความเร็ว</p>


เงื่อนไขตามมาตรการ	ผลการปฏิบัติตามมาตรการ	ปัญหา อุปสรรคที่ไม่สามารถปฏิบัติตามมาตรการ และแนวทางแก้ไข	เอกสารอ้างอิง
			 <p>ป้ายเตือนระวังรถบรรทุกเข้า-ออก</p>
4. ให้ฉีดพรมน้ำบนเส้นทางขนส่งแร่ระหว่างหน้าเหมืองถึงโรงโม่หิน และเส้นทางภายในบริเวณพื้นที่โรงโม่หิน ประมาณวันละ 4 ครั้ง หรือขึ้นอยู่กับสภาพอากาศในแต่ละวัน	<ul style="list-style-type: none"> การดำเนินการของโครงการได้มีมาตรการในการลดผลกระทบด้านการฟุ้งกระจายของฝุ่นละอองจากการขนส่งแร่ภายในพื้นที่โครงการ โดยได้ฉีดพรมน้ำเส้นทางขนส่งแร่ในพื้นที่โครงการ บริเวณโรงโม่หิน รวมถึงบริเวณอื่นๆ ที่เกิดฝุ่นละออง วันละ 3-4 ครั้ง หรือตามสภาพภูมิอากาศในแต่ละวัน 	-	<ul style="list-style-type: none"> เอกสารแนบ 3 รูปที่ 13   <p>การฉีดพรมน้ำบริเวณโรงโม่หิน และเส้นทางลำเลียงหิน</p>




เงื่อนไขตามมาตรการ	ผลการปฏิบัติตามมาตรการ	ปัญหา อุปสรรคที่ไม่สามารถปฏิบัติตามมาตรการ และแนวทางแก้ไข	เอกสารอ้างอิง
5. กำหนดให้กำจัดฝุ่นละอองที่ตกค้างอยู่บนผิวถนนลาดยางที่ใช้ประโยชน์ร่วมกัน โดยจัดให้มีรถดูดฝุ่นละอองบนถนนลาดยาง ตั้งแต่ช่วงบ้านหนองรีนถึงบริเวณบ้านเขาถ้ำกฤษ เป็นประจำทุกวันอย่างน้อยวันละ 1 ครั้ง	<ul style="list-style-type: none"> ผู้ถือประทานบัตรได้ร่วมกับผู้ประกอบการในกลุ่มเหมืองแร่เขาสามง่ามในการทำความสะอาดเพื่อกำจัดฝุ่นละอองที่ตกค้างอยู่บนผิวถนนลาดยาง เป็นประจำทุกวันอย่างน้อยวันละ 1 ครั้ง 	-	<ul style="list-style-type: none"> เอกสารแนบ 3 รูปที่ 14  <p>การเก็บกวาดฝุ่นละออง</p>
6. จัดทำระบบป้องกันผลกระทบสิ่งแวดล้อมบริเวณโรงโม่หิน ตามประกาศกรมอุตสาหกรรมพื้นฐานและการเหมืองแร่ โดยการจัดทำระบบปิดคลุมและระบบสเปรย์น้ำตามจุดต่างๆ ที่เกิดฝุ่นละออง	<ul style="list-style-type: none"> ผู้ถือประทานบัตรได้ปรับปรุงระบบป้องกันผลกระทบสิ่งแวดล้อมจากการโม่ บด และย่อยหิน ตามประกาศกรมอุตสาหกรรมพื้นฐานและการเหมืองแร่ เรื่อง ให้โรงโม่ บดหรือย่อยหินมีระบบป้องกันผลกระทบสิ่งแวดล้อมโดยเคร่งครัด รวมทั้งดูแลรักษาให้มีประสิทธิภาพที่ดีอยู่เสมอ ดังนี้ 	-	<ul style="list-style-type: none"> เอกสารแนบ 3 รูปที่ 15  <p>อาคารปิดคลุมโรงโม่หิน</p>
- ให้สร้างอาคารปิดคลุม 3 ด้าน และหลังคาสำหรับเครื่องบดชุดแรก (Primary Crusher) ยังรับหินใหญ่ (Hopper) และตะแกรงร่อนคัดเศษหิน ดิน ทรายเป็น (Vibrating Screen) พร้อมทั้งต้องติดตั้งเครื่องฉีดสเปรย์น้ำบริเวณปากยังรับหินใหญ่	- สร้างอาคารปิดคลุมยังรับหินใหญ่ อาคารปิดคลุมโรงโม่หิน ทั้ง 3 ด้าน พร้อมทั้งติดตั้งเครื่องฉีดสเปรย์น้ำบริเวณปากยังรับหินใหญ่		
- เครื่องบดชุดที่ 2 (Secondary Crusher) เครื่องบดชุดที่ 3 (Tertiary Crusher) ตะแกรงร่อนคัดเศษหิน ดิน ทรายเป็น และตะแกรงร่อนคัดขนาดหินจะต้องมีฝา	- สร้างอาคารปิดคลุมเครื่องบด และเครื่องจักรอุปกรณ์ทั้งหมดอย่างมิดชิด		 <p>อาคารปิดคลุมยังรับหินใหญ่</p>



เงื่อนไขตามมาตรการ	ผลการปฏิบัติตามมาตรการ	ปัญหา อุปสรรคที่ไม่สามารถปฏิบัติตามมาตรการ และแนวทางแก้ไข	เอกสารอ้างอิง
ครอบหรืออุปกรณ์ปิดคลุม ป้องกันฝุ่น ต้องสร้างอาคารปิดคลุมเครื่องจักรอุปกรณ์ทั้งหมดอย่างมิดชิด			 <p>หลังคาปิดคลุมสายพานลำเลียง</p>  <p>ระบบสเปรย์น้ำ</p>  <p>ถนนหินบดอัดแน่นบริเวณโรงโม่หิน</p>
- ระบบสายพานลำเลียง ต้องสร้างอุปกรณ์ปิดคลุมโดยตลอด พร้อมทั้งติดตั้งเครื่องฉีดสเปรย์น้ำบริเวณจุดต่างๆ ที่ก่อให้เกิดฝุ่นละอองภายนอกอาคารทุกจุด	- สร้างหลังคาปิดคลุมระบบสายพานลำเลียง และติดตั้งเครื่องฉีดสเปรย์น้ำบริเวณจุดต่างๆ ที่ก่อให้เกิดฝุ่นละออง		
- บริเวณปลายสายพานลำเลียงที่เทกองหินคัดขนาดแล้ว ต้องติดตั้งเครื่องฉีดสเปรย์น้ำ หรือเครื่องป้องกันฝุ่นในการเทกองหินคัดขนาดแล้ว	- ติดตั้งระบบสเปรย์น้ำบริเวณปลายสายพานลำเลียง		
- ปรับปรุงเส้นทางลำเลียงหินภายในโรงโม่หินเป็นถนนลาดยาง หรือถนนคอนกรีต	- ปรับปรุงเส้นทางลำเลียงหินภายในโรงโม่หินเป็นถนนหินบดอัดแน่น และถนนลาดยาง		
- ปรับปรุงพื้นที่เก็บกองหินเป็นลานคอนกรีตหรือหินบดอัดแน่น	- ปรับปรุงลานเก็บกองหินเป็นลานหินบดอัดแน่น		


เงื่อนไขตามมาตรการ	ผลการปฏิบัติตามมาตรการ	ปัญหา อุปสรรคที่ไม่สามารถปฏิบัติตามมาตรการ และแนวทางแก้ไข	เอกสารอ้างอิง
			 <p>ถนนลาดยางบริเวณโรงโม่หิน</p>  <p>ลานเก็บกองหินที่ทำการโม่บดแล้ว</p>
<p>- ให้ใช้การฉีดพรมน้ำบริเวณลานเก็บกองหินที่คัดขนาดแล้ว และตามเส้นทางขนส่งลำเลียงหิน ในขณะที่เครื่องจักรกลและยานพาหนะทำงานอยู่ เพื่อป้องกันการฟุ้งกระจายของฝุ่น พร้อมทั้งมีการทำความสะอาด เก็บกวาดฝุ่นละอองที่ตกค้างสะสมบริเวณพื้นที่โรงโม่หิน และเส้นทางลำเลียงขนส่งหิน อย่างน้อยสัปดาห์ละ 1 ครั้ง</p>	<p>- ฉีดพรมน้ำบริเวณลานเก็บกองหิน และเส้นทางลำเลียงหินภายในโรงโม่หิน เพื่อป้องกันการฟุ้งกระจายของฝุ่น พร้อมทั้งทำความสะอาด เก็บกวาดฝุ่นละอองที่ตกค้างสะสมบริเวณพื้นที่โรงโม่หิน และเส้นทางลำเลียงขนส่งหิน อย่างน้อยสัปดาห์ละ 1 ครั้ง</p>	-	<p>● เอกสารแนบ 3 รูปที่ 13 และรูปที่ 14</p>  <p>การฉีดพรมน้ำบริเวณโรงโม่หิน</p>


เงื่อนไขตามมาตรการ	ผลการปฏิบัติตามมาตรการ	ปัญหา อุปสรรคที่ไม่สามารถปฏิบัติตามมาตรการ และแนวทางแก้ไข	เอกสารอ้างอิง
			 <p>การเก็บกวาดฝุ่นละออง</p>
<ul style="list-style-type: none"> - มีระบบลานล้างล้อรถยนต์ที่มีประสิทธิภาพและทำการล้างล้อรถยนต์บรรทุกทุกคันก่อนออกนอกโรงโม่หิน 	<ul style="list-style-type: none"> - ผู้ถือประทานบัตรได้จัดเตรียมจุดล้างล้อรถบรรทุกไว้บริเวณด้านหน้าทางเข้า-ออก พื้นที่โรงโม่หินของโครงการ โดยควบคุมรถยนต์หรือรถบรรทุกที่จะออกนอกพื้นที่โครงการต้องทำการล้างล้อทุกครั้ง 	-	<ul style="list-style-type: none"> ● เอกสารแนบ 3 รูปที่ 16   <p>จุดล้างล้อรถบรรทุก</p>



เงื่อนไขตามมาตรการ	ผลการปฏิบัติตามมาตรการ	ปัญหา อุปสรรคที่ไม่สามารถปฏิบัติตามมาตรการ และแนวทางแก้ไข	เอกสารอ้างอิง
<ul style="list-style-type: none"> - ปลุกต้นไม้โตเร็วทรงสูงหนาแน่นที่ปิดกั้นทิศทางลมและเสียงตามความเหมาะสมของสภาพพื้นที่ตามแนวเขตพื้นที่โรงโม่หินโดยรอบ และปลูกเสริมบริเวณพื้นที่ว่าง พร้อมทั้งดูแลรักษาให้เจริญเติบโตอยู่เสมอ 	<ul style="list-style-type: none"> - ผู้ถือประทานบัตรได้ดูแลรักษาแนวต้นไม้ที่ปลูกไว้โดยรอบพื้นที่โรงโม่หินของโครงการให้มีการเจริญเติบโตที่ดีอยู่เสมอ เพื่อเป็นแนวปิดกั้นทิศทางลมและเสียง 	-	<ul style="list-style-type: none"> ● เอกสารแนบ 3 รูปที่ 17  <p>แนวต้นไม้โดยรอบพื้นที่โรงโม่หิน</p>
<ul style="list-style-type: none"> - ดูแลบำรุงรักษาอาคารและอุปกรณ์ตลอดจนระบบป้องกันผลกระทบสิ่งแวดล้อมตลอดระยะเวลาทำงานอย่างเข้มงวด เพื่อไม่ปล่อยฝุ่นละอองเกินมาตรฐานตามประกาศกระทรวง วิทยาศาสตร์ เทคโนโลยีและสิ่งแวดล้อม เรื่อง กำหนดมาตรการควบคุมการปล่อยฝุ่นละอองจากโรงโม่บดหรือย่อยหิน ลงวันที่ 20 ธันวาคม 2539 	<ul style="list-style-type: none"> - ดูแลรักษาระบบป้องกันผลกระทบสิ่งแวดล้อมจากกิจกรรมการโม่ บด และย่อยหิน ให้สามารถใช้งานได้อย่างมีประสิทธิภาพ และเปิดใช้งานตลอดระยะเวลาที่ปฏิบัติงานอย่างเข้มงวด 	-	-

เงื่อนไขตามมาตรการ	ผลการปฏิบัติตามมาตรการ	ปัญหา อุปสรรคที่ไม่สามารถปฏิบัติตามมาตรการ และแนวทางแก้ไข	เอกสารอ้างอิง
7. รถบรรทุกที่ขึ้นหินออกจากโรงโม่หิน จะต้องอยู่ในสภาพที่ดีไม่มีรอยรั่วให้หินร่วงหล่นได้ และมีผ้าใบปิดคลุมมิดชิด	<ul style="list-style-type: none"> ผู้ถือประทานบัตรได้ออกกฎระเบียบให้รถบรรทุกที่จะลำเลียงแร่ออกจากโรงโม่หิน ให้ปิดคลุมกระบะบรรทุกด้วยผ้าใบอย่างมิดชิด เพื่อป้องกันหินปลิวกระเด็นหรือร่วงหล่นลงสู่ผิวถนน 	-	<ul style="list-style-type: none"> เอกสารแนบ 3 รูปที่ 18  <p>การปิดคลุมผ้าใบรถบรรทุก</p>  <p>ป้ายเตือนให้ปิดคลุมผ้าใบ</p>
3. ระดับเสียง แรงสั่นสะเทือนและหินปลิว			
1. ควบคุมความเร็วรถบรรทุกขนส่งแร่ที่วิ่งไป-มา ระหว่างหน้าเหมืองถึงโรงโม่หินให้ใช้ความเร็วไม่เกิน 30 กิโลเมตรต่อชั่วโมง และการขนส่งหินออกสู่แหล่งรับซื้อภายนอกในช่วงถนนลาดยางระหว่างบ้านหนองรีนถึงบ้านเขาถ้ำกู่ยุทธให้ใช้ความเร็วไม่เกิน 40 กิโลเมตรต่อชั่วโมง โดยการติดตั้งป้ายเตือนไว้ริมเส้นทางให้เห็นอย่างชัดเจน	<ul style="list-style-type: none"> ผู้ถือประทานบัตรได้จัดทำป้ายจำกัดความเร็วของรถบรรทุกที่ขนส่งแร่ออกสู่แหล่งรับซื้อภายนอกในช่วงถนนลาดยางส่วนบุคคล และเส้นทางขนส่งแร่จากหน้าเหมืองถึงโรงโม่หิน ให้ใช้ความเร็วไม่เกิน 30 กิโลเมตรต่อชั่วโมง โดยติดตั้งไว้ริมเส้นทางขนส่งแร่ในบริเวณที่สามารถมองเห็นได้อย่างชัดเจน 	-	<ul style="list-style-type: none"> เอกสารแนบ 3 รูปที่ 9  <p>ป้ายจำกัดความเร็ว</p>

เงื่อนไขตามมาตรการ	ผลการปฏิบัติตามมาตรการ	ปัญหา อุปสรรคที่ไม่สามารถปฏิบัติตามมาตรการ และแนวทางแก้ไข	เอกสารอ้างอิง
			 <p>ป้ายเตือนระวังรถบรรทุกเข้า-ออก</p>
2. ดูแลรักษาสภาพเครื่องจักรและอุปกรณ์ต่างๆ ให้อยู่ในสภาพที่สมบูรณ์สามารถใช้งานได้ตามสภาพปกติ เพื่อลดระดับเสี่ยงจากการทำงานของเครื่องจักรต่างๆ	<ul style="list-style-type: none"> พนักงานซ่อมบำรุงของโครงการได้มีการดูแลรักษาสภาพเครื่องจักรและอุปกรณ์ต่างๆ ให้อยู่ในสภาพที่สมบูรณ์สามารถใช้งานได้ตามสภาพปกติเพื่อลดระดับเสี่ยงจากการทำงานของเครื่องจักรต่างๆ 	-	<ul style="list-style-type: none"> เอกสารแนบ 3 รูปที่ 19  <p>โรงซ่อมบำรุง</p>
3. ให้งดเว้นการทำเหมืองและการขนส่งแร่ออกจากพื้นที่โครงการในช่วงเวลากลางคืน ซึ่งเป็นเวลาพักผ่อนของราษฎรในชุมชนโดยทั่วไป โดยกำหนดช่วงเวลาทำงาน 8.30-17.30 นาฬิกา	<ul style="list-style-type: none"> ผู้ถือประทานบัตรได้ออกกฎระเบียบให้งดการทำเหมืองและกิจกรรมที่เกี่ยวข้องในช่วงเวลากลางคืน ซึ่งเป็นเวลาพักผ่อนของราษฎรในชุมชนที่อยู่ใกล้เคียง 	-	-

เงื่อนไขตามมาตรการ	ผลการปฏิบัติตามมาตรการ	ปัญหา อุปสรรคที่ไม่สามารถปฏิบัติตามมาตรการ และแนวทางแก้ไข	เอกสารอ้างอิง
4. กำหนดพื้นที่ขอบเขตพื้นที่เปิดทำเหมืองให้มีระยะห่างจากตำแหน่งอาคารสิ่งก่อสร้างภายในวัดถ้ำยอดทอง ไม่น้อยกว่า 50 เมตร โดยกำหนดพื้นที่เว้นการทำเหมืองเพิ่มเติมทางด้านทิศตะวันออกเฉียงเหนือ	<ul style="list-style-type: none"> การดำเนินการทำเหมืองของโครงการได้มีการเว้นพื้นที่ไม่ทำเหมืองจากขอบแปลงประทานบัตรในระยะ 50 เมตร ทางด้านทิศตะวันออกเฉียงเหนือ เพื่อป้องกันผลกระทบจากการทำเหมืองต่อวัดถ้ำยอดทอง 	-	<ul style="list-style-type: none"> เอกสารแนบ 3 รูปที่ 2  <p>แนวเว้นพื้นที่ทำเหมือง ระยะ 50 เมตร</p>
5. กำหนดให้มีวิศวกรควบคุม หรือผู้ที่ผ่านการอบรมการใช้วัตถุระเบิดจากกรมอุตสาหกรรมพื้นฐานและการเหมืองแร่เป็นผู้ควบคุม การออกแบบการระเบิดให้มีความถูกต้องตามหลักวิชาการ	<ul style="list-style-type: none"> การดำเนินการทำเหมืองของโครงการมีวิศวกรผู้ควบคุมการทำเหมืองที่ผ่านการอบรมการใช้วัตถุระเบิดจากกรมอุตสาหกรรมพื้นฐานและการเหมืองแร่เป็นผู้ควบคุมการออกแบบการระเบิดให้มีความถูกต้องตามหลักวิชาการ 	-	-
6. จัดทำบันทึกหรือรายงานการเจาะระเบิด ไว้ตรวจสอบทุกครั้ง เพื่อใช้เป็นข้อมูลประกอบการวางแผนการเจาะระเบิดในครั้งต่อไป	<ul style="list-style-type: none"> วิศวกรผู้ควบคุมการทำเหมืองได้มีการบันทึกรายงานการเจาะระเบิดไว้ตรวจสอบทุกครั้ง เพื่อใช้เป็นข้อมูลประกอบการวางแผนการเจาะระเบิดในครั้งต่อไป พร้อมทั้งได้รายงานให้อุตสาหกรรมจังหวัดราชบุรีได้รับทราบเป็นประจำทุกเดือน 	-	<ul style="list-style-type: none"> เอกสารแนบ 9
7. ออกแบบการระเบิดแบบถ่วงเวลา โดยใช้แก็ปไฟฟ้า ถ่วงเวลาแบบมิลลิวินาที และกำหนดให้ใช้ปริมาณวัตถุระเบิดสูงสุดไม่เกิน 68.94 กิโลกรัมต่อจังหวะถ่วง	<ul style="list-style-type: none"> วิศวกรผู้ควบคุมของโครงการได้ออกแบบการระเบิดหน้าเหมืองให้เป็นไปตามแผนผังโครงการและเงื่อนไขมาตรการกำหนด โดยในการระเบิดจะใช้ปริมาณวัตถุระเบิดสูงสุดไม่เกิน 68.94 กิโลกรัมต่อจังหวะถ่วง 	-	-



เงื่อนไขตามมาตรการ	ผลการปฏิบัติตามมาตรการ	ปัญหา อุปสรรคที่ไม่สามารถปฏิบัติตามมาตรการ และแนวทางแก้ไข	เอกสารอ้างอิง
8. กำหนดให้ทำการระเบิดไม่เกินวันละ 1 ครั้ง ในช่วงเวลา 17.00-18.00 น. และก่อนการระเบิดทุกครั้งจะต้องมีสัญญาณเสียงเตือนให้ได้ยินในรัศมี 500 เมตร	<ul style="list-style-type: none"> ● การดำเนินการทำเหมืองของโครงการจะทำการระเบิดหน้าเหมืองเพื่อผลิตแร่วันละ 1 ครั้ง ในช่วงเวลา 17.00-18.00 น. โดยก่อนการระเบิดทุกครั้งหัวหน้างานระเบิด จะทำการตรวจสอบการใช้เส้นทางที่อยู่ใกล้เคียงโดยรอบพื้นที่ พร้อมทั้งเปิดสัญญาณเสียงเตือนให้ได้ยินในรัศมี 500 เมตร และติดตั้งป้ายเตือนระยะเวลาทำการระเบิดไว้ริมเส้นทางในบริเวณที่ผู้สัญจรไปมาสามารถมองเห็นได้อย่างชัดเจน 	-	<ul style="list-style-type: none"> ● เอกสารแนบ 3 รูปที่ 6  <p>ป้ายเตือนอันตรายพื้นที่ระเบิดหน้าเหมือง</p>
9. ในการลดขนาดหินที่มีขนาดใหญ่กว่าปากโมให้ใช้วิธีการทุบย่อยด้วยเครื่อง Hydraulic Breaker เจาะกระแทกเพื่อให้หินก้อนมีขนาดเล็กลง โดยห้ามทำการระเบิดย่อยหิน (Secondary Blasting) เป็นอันตราย	<ul style="list-style-type: none"> ● ในกรณีหินที่ได้จากการระเบิดมีขนาดใหญ่จนไม่สามารถเข้าปากโมได้ ทางโครงการจะใช้เครื่องเจาะกระแทก เพื่อลดขนาดหินให้เล็กลงโดยไม่มีการระเบิดย่อยแร่ 	-	-
10. กรณีเกิดความเสียหายแก่ทรัพย์สินของวัดถ้ำยอดทองหรือสาธารณประโยชน์ใดๆ ทางโครงการจะต้องรับผิดชอบในการชดเชยค่าเสียหายโดยไม่มีเงื่อนไข และจะต้องแจ้งให้หน่วยงานกำกับดูแลรับทราบ พร้อม	<ul style="list-style-type: none"> ● ในกรณีที่เกิดความเสียหายแก่ทรัพย์สินของวัดถ้ำยอดทองหรือสาธารณประโยชน์ใดๆ จากการใช้วัตถุระเบิดของโครงการ วิศวกรผู้ควบคุมการทำเหมืองจะเร่งหาสาเหตุและดำเนินการแก้ไขทันที โดยทาง 	-	-



เงื่อนไขตามมาตรการ	ผลการปฏิบัติตามมาตรการ	ปัญหา อุปสรรคที่ไม่สามารถปฏิบัติตามมาตรการ และแนวทางแก้ไข	เอกสารอ้างอิง
ทั้งปรับปรุงแผนการใช้วัตถุระเบิดให้ปลอดภัยในครั้งต่อไป	โครงการจะรับผิดชอบในการชดเชยค่าเสียหายด้วยความเป็นธรรม พร้อมทั้งแจ้งให้หน่วยงานกำกับดูแลรับทราบ		
4. อุทกวิทยาและคุณภาพน้ำ			
1. ตรวจสอบและปรับปรุงสภาพคันทำนบดิน คูระบายน้ำให้สามารถใช้งานหรือรองรับน้ำได้ดีอยู่เสมอ โดยการตรวจสอบเสถียรภาพของคันทำนบ และขุดลอกคูระบายน้ำ ให้น้ำตะกอนมูลดินถมกลับไว้ภายในบริเวณบ่อเหมือง โดยห้ามนำตะกอนมูลดินออกนอกพื้นที่โครงการโดยเด็ดขาด	<ul style="list-style-type: none"> ทางโครงการได้มีการตรวจสอบและปรับปรุงคันทำนบดิน และบ่อรับน้ำให้สามารถใช้งานได้อย่างมีประสิทธิภาพอยู่เสมอ 	-	<ul style="list-style-type: none"> เอกสารแนบ 3 รูปที่ 7 และรูปที่ 8  <p>บ่อรับน้ำไหลบ่าหน้าเหมือง</p>  <p>แนวคันทำนบดิน</p>




เงื่อนไขตามมาตรการ	ผลการปฏิบัติตามมาตรการ	ปัญหา อุปสรรคที่ไม่สามารถปฏิบัติตามมาตรการ และแนวทางแก้ไข	เอกสารอ้างอิง
2. ติดตามตรวจสอบการปนเปื้อนของสารหนู (As) โดยการเก็บตัวอย่างน้ำจากบ่อน้ำในบ่อเหมือง หากพบว่า มีปริมาณสารหนูเกินเกณฑ์มาตรฐานคุณภาพน้ำผิวดิน จะต้องติดป้ายเตือนและห้ามใช้น้ำอย่างชัดเจน และห้ามระบายน้ำออกจากบ่อเหมืองออกสู่ภายนอกโดยเด็ดขาด	<ul style="list-style-type: none"> ผู้ถือประทานบัตรได้ดำเนินการติดตามตรวจสอบการปนเปื้อนของสารหนู (As) ในบ่อน้ำขุมเหมืองอย่างสม่ำเสมอ โดยพบว่าปริมาณสารหนูมีค่าอยู่ในเกณฑ์มาตรฐานคุณภาพน้ำผิวดิน 	-	-
5. ธรณีวิทยา/ หลุมยุบและหินถล่ม			
1. ในระหว่างการทำเหมืองหากพบว่าในพื้นที่ปฏิบัติการมีแนวโน้มหรือความเสี่ยงว่าจะมีโพรงขนาดใหญ่ เช่น มีเสียงดังก้องจากเนื้อหิน เป็นต้น ต้องมีการตรวจสอบทางธรณีฟิสิกส์ เช่น การวัดความค่าความต้านทานไฟฟ้า เพื่อพิสูจน์ความเป็นโพรง จากนั้นให้ดำเนินการกันเขตเป็นพื้นที่อันตรายโดยทำสัญลักษณ์หรือแสดงขอบเขตให้เห็นอย่างชัดเจน และห้ามบุคคลที่ไม่เกี่ยวข้องหรือเครื่องจักรที่มีน้ำหนักมากเข้าไปในบริเวณดังกล่าว พร้อมทั้งทำการตรวจสอบความปลอดภัยโดยวิศวกรควบคุมที่รับผิดชอบการทำเหมืองของโครงการให้เรียบร้อยก่อนดำเนินการทำเหมืองในบริเวณดังกล่าวต่อไป	<ul style="list-style-type: none"> วิศวกรผู้ควบคุมของโครงการได้จัดให้มีคนงานเข้าไปตรวจสอบเสถียรภาพของหน้าเหมืองทุกครั้งก่อนที่จะเข้าไปปฏิบัติงานบริเวณหน้าเหมืองในแต่ละวัน โดยสังเกตจากสิ่งบอกเหตุที่มักเกิดขึ้นก่อนการพังทลายของหน้าเหมือง หากพบสิ่งบอกเหตุที่อาจก่อให้เกิดความไม่มีเสถียรภาพของหน้าเหมือง วิศวกรผู้ควบคุมการทำเหมืองจะสั่งให้พนักงานหลีกเลี่ยงการปฏิบัติงานในบริเวณดังกล่าวแล้วดำเนินการวิเคราะห์เสถียรภาพของหน้าเหมืองโดยละเอียด เพื่อประเมินว่าการทำงานในบริเวณดังกล่าวมีความปลอดภัยหรือไม่ หากไม่มีความปลอดภัยจะดำเนินการปรับปรุงความลาดชันของหน้าเหมืองให้อยู่ในสภาพที่ปลอดภัยก่อนเข้าไปทำงาน 	-	-




เงื่อนไขตามมาตรการ	ผลการปฏิบัติตามมาตรการ	ปัญหา อุปสรรคที่ไม่สามารถปฏิบัติ ตามมาตรการ และแนวทางแก้ไข	เอกสารอ้างอิง
2. ให้มีวิศวกรควบคุมหรือผู้ที่ผ่านการอบรมการใช้ วัดระบุเปิดจากกรมอุตสาหกรรมพื้นฐานและการ เหมืองแร่เป็นผู้ควบคุมการออกแบบการระเบิดให้มี ความถูกต้องตามหลักวิชาการ โดยกำหนดให้ใช้ ปริมาณวัตถุระเบิดสูงสุดไม่เกิน 68.94 กิโลกรัมต่อ จังหวัด	<ul style="list-style-type: none"> การดำเนินการทำเหมืองของโครงการมีวิศวกรผู้ ควบคุมการทำเหมืองที่ผ่านการอบรมการใช้วัตถุระเบิด จากกรมอุตสาหกรรมพื้นฐานและการเหมืองแร่เป็นผู้ ควบคุมการออกแบบการระเบิดให้มีความถูกต้องตาม หลักวิชาการ 	-	-
3. ให้ทำการตรวจสอบลักษณะโครงสร้างทางธรณีวิทยา บริเวณจุดเสี่ยงที่จะเกิดหินถล่มบริเวณวัดถ้ำยอด ทอง โดยรายงานการตรวจสอบจะต้องประกอบด้วย ลักษณะการวางตัวของชั้นหิน รูปถ่าย วันเวลาที่ทำ การตรวจสอบ เพื่อใช้ตรวจสอบการเคลื่อนตัวของ ชั้นหินระหว่างการทำเหมือง ซึ่งกำหนดให้ทำการ ตรวจสอบทุกๆ 1 เดือน จนตลอดอายุประทานบัตร	<ul style="list-style-type: none"> วิศวกรผู้ควบคุมการทำเหมืองได้มีการตรวจสอบลักษณะ โครงสร้างทางธรณีวิทยาบริเวณจุดเสี่ยงที่จะเกิดหิน ถล่มบริเวณวัดถ้ำยอดทองอย่างต่อเนื่อง 	-	-
4. ให้ตรวจสอบความผิดปกติที่เป็นสิ่งบ่งชี้ที่จะเกิด ก่อนการพังทลายของชั้นหิน เช่น สังเกตร่องรอยการ ไหลของน้ำผิวดิน รอยแยกบริเวณหน้าผา พื้นดิน บริเวณด้านล่างหน้าผามีการโป่งบวม มีเศษวัสดุเศษหิน หล่นลงมาตามรอยแตกของหน้าผา การเคลื่อนตัวของ ชั้นหิน เป็นต้น	<ul style="list-style-type: none"> วิศวกรผู้ควบคุมของโครงการได้จัดให้มีคนงานเข้าไป ตรวจสอบเสถียรภาพของหน้าเหมืองทุกครั้งก่อนที่จะ เข้าไปปฏิบัติงานบริเวณหน้าเหมืองในแต่ละวัน โดยสังเกตจากสิ่งบ่งชี้ที่มักเกิดขึ้นก่อนการ พังทลายของหน้าเหมือง หากพบสิ่งบ่งชี้ที่อาจ ก่อให้เกิดความไม่เสถียรภาพของหน้าเหมือง วิศวกรผู้ควบคุมการทำเหมืองจะสั่งให้พนักงาน หลีกเลี่ยงการปฏิบัติงานในบริเวณดังกล่าวทันที 	-	-

เงื่อนไขตามมาตรการ	ผลการปฏิบัติตามมาตรการ	ปัญหา อุปสรรคที่ไม่สามารถปฏิบัติ ตามมาตรการ และแนวทางแก้ไข	เอกสารอ้างอิง
1. เสริมสร้างความรู้ให้กับพระสงฆ์วัดถ้ำยอดทองในการตรวจสอบความผิดปกติที่เป็นสิ่งบอกเหตุที่จะเกิดก่อนการพังทลายของชั้นหิน เช่น สังเกตร่องรอยการไหลของน้ำบริเวณผิวดิน รอยแยกบริเวณหน้าผา พื้นดินบริเวณด้านล่างหน้าผามีการโป่งบวม มีเศษวัสดุเศษหินหล่นลงมาตามรอยแตกของหน้าผา การเคลื่อนตัวของชั้นหิน เป็นต้น เพื่อจะได้ระมัดระวัง หรือหลีกเลี่ยงการใช้พื้นที่ในบริเวณพื้นที่เสี่ยงหินหล่น และให้รับแจ้งวิศวกรควบคุมเหมืองเข้ามาตรวจสอบโดยทันที	<ul style="list-style-type: none"> ทางโครงการได้มีการเสริมสร้างความรู้ให้กับพระสงฆ์วัดถ้ำยอดทอง ในการตรวจสอบความผิดปกติที่เป็นสิ่งบอกเหตุที่จะเกิดก่อนการพังทลายของชั้นหิน เพื่อจะได้ระมัดระวัง หรือหลีกเลี่ยงการใช้พื้นที่ในบริเวณพื้นที่เสี่ยงหินหล่น และให้รับแจ้งวิศวกรควบคุมเหมืองเข้ามาตรวจสอบโดยทันที 	-	-
ทรัพยากรสิ่งแวดล้อมทางชีวภาพ			
1. ทรัพยากรป่าไม้/ สัตว์ป่า			
1. ดูแลรักษาสภาพป่าไม้เดิมบริเวณพื้นที่เว้นการทำเหมืองหรือบริเวณพื้นที่ที่ยังไม่เกี่ยวข้องกับการทำเหมือง	<ul style="list-style-type: none"> ผู้ถือประทานบัตรได้ดูแลรักษาต้นไม้ที่มีอยู่เดิมในบริเวณพื้นที่เว้นจากการทำเหมืองให้มีการเจริญเติบโตที่ดีอยู่เสมอ หากพบว่าต้นไม้ตายลงจะดำเนินการปลูกทดแทนทันทีเพื่อเป็นแนวกันชนป้องกันฝุ่นละอองแพร่กระจายออกสู่ภายนอก 	-	-
2. การแผ้วถางป่าหรือการตัดไม้เพื่อเปิดขยายหน้าเหมืองควรดำเนินการเฉพาะในบริเวณพื้นที่จำเป็นก่อนเท่านั้น	<ul style="list-style-type: none"> การดำเนินโครงการได้มีการแผ้วถางและตัดฟันต้นไม้เพื่อเปิดขยายหน้าเหมืองเฉพาะในบริเวณพื้นที่ที่จำเป็นเท่านั้น 	-	-

เงื่อนไขตามมาตรการ	ผลการปฏิบัติตามมาตรการ	ปัญหา อุปสรรคที่ไม่สามารถปฏิบัติตามมาตรการ และแนวทางแก้ไข	เอกสารอ้างอิง
คุณค่าการใช้ประโยชน์ของมนุษย์			
1. การคมนาคม			
1. ให้อบรมพนักงานขับรถบรรทุกเพื่อให้ขับรถด้วยความระมัดระวัง มีมารยาทในการใช้รถใช้ถนน และปฏิบัติตามกฎหมายจราจรอย่างเคร่งครัด ถ้าหากมีการฝ่าฝืนจะต้องมีบทลงโทษอย่างเข้มงวด	<ul style="list-style-type: none"> ผู้ถือประทานบัตรได้จัดอบรมและควบคุมดูแลพนักงานขับรถบรรทุกเพื่อให้ขับด้วยความระมัดระวัง มีมารยาทในการใช้รถใช้ถนน และปฏิบัติตามกฎหมายจราจรอย่างเคร่งครัด 	-	-
2. ควบคุมความเร็วรถบรรทุกขนส่งแร่ที่วิ่งไปมา ระหว่างหน้าเหมืองถึงโรงโม่หินให้ใช้ความเร็วไม่เกิน 30 กิโลเมตรต่อชั่วโมง และการขนส่งหินออกสู่แหล่งรับซื้อภายนอกในช่วงถนนลาดยางระหว่างบ้านหนองรีนถึงบ้านเขาถ้ำกฤษให้ใช้ความเร็วไม่เกิน 40 กิโลเมตรต่อชั่วโมง โดยการติดตั้งป้ายเตือนไว้ริมเส้นทางให้เห็นอย่างชัดเจน	<ul style="list-style-type: none"> ผู้ถือประทานบัตรได้จัดทำป้ายจำกัดความเร็วของรถบรรทุกที่ขนส่งแร่ออกสู่แหล่งรับซื้อภายนอกในช่วงถนนลาดยางส่วนบุคคล และเส้นทางขนส่งแร่จากหน้าเหมืองถึงโรงโม่หิน ให้ใช้ความเร็วไม่เกิน 30 กิโลเมตรต่อชั่วโมง โดยติดตั้งไว้ริมเส้นทางขนส่งแร่ในบริเวณที่สามารถมองเห็นได้อย่างชัดเจน 	-	<ul style="list-style-type: none"> เอกสารแนบ 3 รูปที่ 9  <p>ป้ายจำกัดความเร็ว</p>  <p>ป้ายเตือนระวังรถบรรทุกเข้า-ออก</p>




เงื่อนไขตามมาตรการ	ผลการปฏิบัติตามมาตรการ	ปัญหา อุปสรรคที่ไม่สามารถปฏิบัติตามมาตรการ และแนวทางแก้ไข	เอกสารอ้างอิง
3. ให้ควบคุมน้ำหนักรถบรรทุกไม่ให้เกินพิกัดน้ำหนักที่กฎหมายกำหนด เพื่อป้องกันการชำรุดเสียหายของเส้นทางเร็วกว่าที่ควรจะเป็นและป้องกันการเกิดอุบัติเหตุ	<ul style="list-style-type: none"> ผู้ถือประทานบัตรได้มีการควบคุมน้ำหนักรถบรรทุกที่จะขนส่งแร่ออกจากโรงโม่หินไม่ให้เกินพิกัดที่กฎหมายกำหนด โดยควบคุมให้ชั่งน้ำหนักรถบรรทุกก่อนจากโรงโม่หินทุกครั้ง เพื่อป้องกันการชำรุดเสียหายของเส้นทางเร็วกว่าที่ควรจะเป็นและป้องกันการเกิดอุบัติเหตุ 	-	<ul style="list-style-type: none"> เอกสารแนบ 3 รูปที่ 20  <p>จุดชั่งน้ำหนักรถบรรทุก</p>
4. ให้ตรวจเช็คสภาพรถยนต์ เช่น ระบบห้ามล้อ ระบบไฟฟ้า การทำงานของเครื่องยนต์ ระบบเกียร์ พร้อมทั้งตัวถังรถและอื่นๆ ให้อยู่ในสภาพที่ใช้งานได้ดีและปลอดภัยอยู่เสมอ	<ul style="list-style-type: none"> พนักงานขับรถบรรทุกของโครงการได้มีการตรวจเช็คสภาพรถยนต์ ให้อยู่ในสภาพที่พร้อมใช้งานได้ดีและปลอดภัยอยู่เสมอ 	-	-
5. ให้ดูแลเส้นทางขนส่งแร่ให้อยู่ในสภาพพร้อมใช้งานได้ดีอยู่เสมอหากเกิดการชำรุดเสียหาย ทางโครงการต้องซ่อมแซมโดยปรับปรุงเส้นทางดังกล่าวทันที	<ul style="list-style-type: none"> ผู้ถือประทานบัตรได้ร่วมกับผู้ประกอบการในกลุ่มเหมืองแร่เขาสามงานในการดูแลและซ่อมแซมเส้นทางขนส่งแร่ช่วงจากพื้นที่โครงการถึงโรงโม่หิน และทางหลวงชนบทบ้านห้วยไผ่-บ้านเขาถ้ำกุ่มจนถึงทางหลวงหมายเลข 3208 และทางหลวงชนบทบ้านหนองข่อย-บ้านหนองรีจนถึงทางหลวงหมายเลข 3337 ให้อยู่ในสภาพพร้อมใช้งานได้ดีอยู่เสมอ 	-	<ul style="list-style-type: none"> เอกสารแนบ 3 รูปที่ 21  <p>ทางหลวงชนบทหมายเลข 3208</p>


เงื่อนไขตามมาตรการ	ผลการปฏิบัติตามมาตรการ	ปัญหา อุปสรรคที่ไม่สามารถปฏิบัติตามมาตรการ และแนวทางแก้ไข	เอกสารอ้างอิง
			 <p>ทางหลวงชนบทหมายเลข 3337</p>  <p>ถนนลาดยางส่วนบุคคลของกลุ่มโรงโม่</p>
6. การขนส่งแร่จากโรงโม่หินไปยังแหล่งรับซื้อภายนอก ทุกครั้ง จะต้องทำการปิดคลุมแร่ด้วยผ้าใบให้มิดชิด และล้างล้อทุกครั้ง ทั้งนี้ เพื่อป้องกันการตกหล่นของ แร่และการฟุ้งกระจายของฝุ่นละออง	<ul style="list-style-type: none"> ผู้ถือประทานบัตรได้กำหนดข้อบังคับให้รถบรรทุกที่ จะขนส่งแร่ไปยังแหล่งรับซื้อภายนอกทำการปิดคลุม กระบะบรรทุกด้วยผ้าใบให้มิดชิด และให้มีการล้างล้อ รถทุกครั้ง เพื่อป้องกันการตกหล่นของแร่และการฟุ้ง กระจายของฝุ่นละออง 	-	<ul style="list-style-type: none"> เอกสารแนบ 3 รูปที่ 16 และรูปที่ 18 



เงื่อนไขตามมาตรการ	ผลการปฏิบัติตามมาตรการ	ปัญหา อุปสรรคที่ไม่สามารถปฏิบัติตามมาตรการ และแนวทางแก้ไข	เอกสารอ้างอิง
			 <p>จุดล้งล้งรถบรรทุก</p>  <p>การปิดคลุมผ้าใบรถบรรทุก</p>  <p>ป้ายเตือนให้ปิดคลุมผ้าใบ</p>


เงื่อนไขตามมาตรการ	ผลการปฏิบัติตามมาตรการ	ปัญหา อุปสรรคที่ไม่สามารถปฏิบัติตามมาตรการ และแนวทางแก้ไข	เอกสารอ้างอิง
7. ให้จัดทำโปสเตอร์และแผ่นพับเพื่อประชาสัมพันธ์ มาตรการป้องกันและแก้ไขผลกระทบด้านการ คมนาคมขนส่งแร่ เพื่อเผยแพร่ที่องค์การบริหาร ส่วนตำบล เทศบาล หรือที่ทำการชุมชน ให้ประชาชน ได้รับทราบ	<ul style="list-style-type: none"> ผู้ถือประทานบัตรได้ประชาสัมพันธ์มาตรการป้องกัน และแก้ไขผลกระทบด้านการคมนาคมขนส่งแร่ให้กับ องค์การบริหารส่วนตำบล เทศบาล หรือที่ทำการชุมชน ให้ประชาชนได้รับทราบ 	-	-
คุณค่าต่อคุณภาพชีวิต			
1. เศรษฐกิจและสังคม			
1. ให้มีการจ้างแรงงานในท้องถิ่นให้มากที่สุด และให้ อัตราค่าแรงเป็นไปตามประกาศกรมสวัสดิการและคุ้มครองแรงงาน	<ul style="list-style-type: none"> ผู้ถือประทานบัตรได้พิจารณาจ้างแรงงานในท้องถิ่น เป็นหลัก โดยจะพิจารณาจากความรู้ความเชี่ยวชาญ ให้เหมาะสมกับงานที่ต้องปฏิบัติ เพื่อประสิทธิภาพ และความปลอดภัยในการทำงาน 	-	-
2. ให้ความร่วมมือกับผู้นำชุมชน เพื่อพัฒนาสภาพความ เป็นอยู่ของชุมชน และพัฒนาระบบสาธารณูปโภค ต่างๆ ให้ดี	<ul style="list-style-type: none"> ผู้ถือประทานบัตรได้สนับสนุนและให้ความร่วมมือ กับผู้นำชุมชนในการพัฒนาสภาพความเป็นอยู่ของ ชุมชน และพัฒนาระบบสาธารณูปโภคต่างๆ ให้ดีขึ้น 	-	-
2. การมีส่วนร่วมของประชาชน			
1. ให้ประชาสัมพันธ์ข้อมูลเกี่ยวกับมาตรการป้องกัน และแก้ไขผลกระทบสิ่งแวดล้อมในประเด็นต่างๆ ที่ ประชาชนวิตกกังวล	<ul style="list-style-type: none"> ผู้ถือประทานบัตรได้ประชาสัมพันธ์ข้อมูลเกี่ยวกับ มาตรการป้องกันและแก้ไขผลกระทบสิ่งแวดล้อมใน ประเด็นต่างๆ ให้กับประชาชนได้รับทราบ เพื่อลดข้อ วิตกกังวลของประชาชนที่เกี่ยวกับการทำเหมืองของ โครงการ 	-	-


เงื่อนไขตามมาตรการ	ผลการปฏิบัติตามมาตรการ	ปัญหา อุปสรรคที่ไม่สามารถปฏิบัติตามมาตรการ และแนวทางแก้ไข	เอกสารอ้างอิง
2. ให้สร้างความสัมพันธ์อันดีระหว่างโครงการกับประชาชน ผ่านการเข้าร่วมกิจกรรมต่างๆ ภายในชุมชน เช่น การบริจาคสิ่งของ การส่งเสริมด้านการกีฬา ทำนุบำรุงศาสนา และปรับปรุงซ่อมแซมเส้นทางคมนาคมภายในชุมชน เป็นต้น	<ul style="list-style-type: none"> ผู้ถือประทานบัตรได้สนับสนุนและให้ความร่วมมือกับผู้นำชุมชนในการพัฒนาสภาพความเป็นอยู่ของชุมชน และพัฒนาระบบสาธารณูปโภคต่างๆ ให้ดีขึ้น เพื่อเป็นการสร้างความสัมพันธ์อันดีระหว่างโครงการกับประชาชน 	-	-
3. ให้ดำเนินการประชาสัมพันธ์ข้อมูลเกี่ยวกับโครงการในประเด็นการปฏิบัติตามมาตรการป้องกันและแก้ไขผลกระทบสิ่งแวดล้อม ผลการติดตามตรวจสอบผลกระทบสิ่งแวดล้อม และผลการตรวจสอบข้อร้องเรียน (ถ้ามี) เพื่อให้ประชาชนร่วมแสดงความคิดเห็น และนำข้อมูลไปปรับปรุงมาตรการต่อไป	<ul style="list-style-type: none"> ผู้ถือประทานบัตรได้ดำเนินการประชาสัมพันธ์ข้อมูลเกี่ยวกับโครงการ ในประเด็นการปฏิบัติตามมาตรการป้องกันและแก้ไขผลกระทบสิ่งแวดล้อม ผลการติดตามตรวจสอบผลกระทบสิ่งแวดล้อม และผลการตรวจสอบข้อร้องเรียน (ถ้ามี) เพื่อให้ประชาชนร่วมแสดงความคิดเห็น และนำข้อมูลไปปรับปรุงมาตรการต่อไป 	-	-
4. ให้จัดสรรงบประมาณเพื่อเป็นทุนการศึกษาให้แก่โรงเรียนในชุมชนที่ตั้งโครงการตามแผนความรับผิดชอบต่อสังคมในเขตพื้นที่ชุมชนใกล้เคียง	<ul style="list-style-type: none"> ผู้ถือประทานบัตรได้สนับสนุนทุนการศึกษาให้แก่โรงเรียนในชุมชนที่ตั้งโครงการตามแผนความรับผิดชอบต่อสังคมในเขตพื้นที่ชุมชนใกล้เคียง 	-	-
5. ให้ดำเนินการตามมาตรการป้องกันข้อพิพาทกังวลของประชาชนในด้านต่างๆ อย่างเคร่งครัด ได้แก่	<ul style="list-style-type: none"> การดำเนินโครงการได้ปฏิบัติตามมาตรการป้องกันและแก้ไขผลกระทบในด้านต่างๆ เพื่อป้องกันข้อพิพาทกังวลของประชาชนอย่างเคร่งครัด ดังนี้ 	-	-


เงื่อนไขตามมาตรการ	ผลการปฏิบัติตามมาตรการ	ปัญหา อุปสรรคที่ไม่สามารถปฏิบัติตามมาตรการ และแนวทางแก้ไข	เอกสารอ้างอิง
<p>- ให้ปรับปรุงมาตรการกำจัดฝุ่นละอองบริเวณโรงโม่หิน และเข้มงวดในการฉีดพรมน้ำขณะบด และย่อยหินและการใช้รถฉีดพรมน้ำตามแนวเส้นทางลำเลียงภายในบริเวณโรงโม่หิน จะต้องดำเนินการอย่างต่อเนื่องตลอดเวลาที่มีการปฏิบัติงาน</p>	<p>- ผู้ถือประทานบัตรได้ดูแลรักษาระบบป้องกันผลกระทบสิ่งแวดล้อมจากกิจกรรมการโม่ บด และย่อยหินให้สามารถใช้งานได้อย่างมีประสิทธิภาพ และเปิดใช้งานตลอดระยะเวลาที่ปฏิบัติงานอย่างเข้มงวด และมีการฉีดพรมน้ำตามแนวเส้นทางลำเลียงภายในบริเวณโรงโม่หินอย่างสม่ำเสมอ</p>	-	<p>● เอกสารแนบ 3 รูปที่ 13 และรูปที่ 15</p>  <p>การฉีดพรมน้ำบริเวณโรงโม่หิน</p>  <p>อาคารปิดคลุมโรงโม่หิน</p>  <p>อาคารปิดคลุมยังรับหินใหญ่</p>


เงื่อนไขตามมาตรการ	ผลการปฏิบัติตามมาตรการ	ปัญหา อุปสรรคที่ไม่สามารถปฏิบัติตามมาตรการ และแนวทางแก้ไข	เอกสารอ้างอิง
			<div><p>หลังคาปิดคลุมสายพานลำเลียง</p></div> <div><p>ระบบสเปรย์น้ำ</p></div> <div><p>ถนนหินบดอัดแน่นบริเวณโรงโม่หิน</p></div>


เงื่อนไขตามมาตรการ	ผลการปฏิบัติตามมาตรการ	ปัญหา อุปสรรคที่ไม่สามารถปฏิบัติตามมาตรการ และแนวทางแก้ไข	เอกสารอ้างอิง
			 <p>ลานเก็บกองหินที่ทำการไม่บดแล้ว</p>
- ให้มีกิจกรรมการทำเหมืองบริเวณพื้นที่ทำเหมืองและโรงโม่หินเฉพาะช่วงเวลากลางวัน	- ทางโครงการมีการดำเนินกิจกรรมการทำเหมืองและกิจกรรมการไม่ บด และย่อยหิน เฉพาะในช่วงเวลากลางวันเท่านั้น	-	-
- ให้พนักงานขับรถขนส่งแร่ขับรถด้วยความระมัดระวัง โดยเฉพาะในช่วงที่ผ่านบริเวณชุมชนเนื่องจากเส้นทางดังกล่าวมีผู้ประกอบการโรงโม่หินจำนวนหลายรายใช้ร่วมกันอยู่ โดยการจำกัดความเร็วของรถบรรทุกช่วงที่ผ่านชุมชน และการฉีดพรมน้ำบริเวณถนนให้มากขึ้น	- ผู้ถือประทานบัตรได้อบรมให้ความรู้และควบคุมพฤติกรรมของพนักงานขับรถขนส่งแร่ให้ปฏิบัติตามความระมัดระวังโดยเฉพาะในช่วงที่ผ่านบริเวณชุมชน พร้อมทั้งควบคุมความเร็วของรถบรรทุกไม่ให้เกิน 30 กิโลเมตรต่อชั่วโมง โดยได้ติดตั้งป้ายจำกัดความเร็วไว้ริมเส้นทางให้สามารถมองเห็นได้อย่างชัดเจน	-	<ul style="list-style-type: none"> เอกสารแนบ 3 รูปที่ 9  <p>ป้ายจำกัดความเร็ว</p>



เงื่อนไขตามมาตรการ	ผลการปฏิบัติตามมาตรการ	ปัญหา อุปสรรคที่ไม่สามารถปฏิบัติตามมาตรการ และแนวทางแก้ไข	เอกสารอ้างอิง
			 <p>ป้ายเตือนระวังรถบรรทุกเข้า-ออก</p>
- ให้ทำเหมืองเฉพาะขอบเขตพื้นที่ที่ขอประทานบัตร โดยไม่มีการขยายขอบเขตการทำเหมืองออกนอกเขตประทานบัตรที่ขอไว้แต่อย่างใด	- การดำเนินโครงการได้เปิดทำเหมืองเฉพาะในเขตพื้นที่ที่ได้รับอนุญาตประทานบัตรที่กำหนดไว้ในแผนผังการทำเหมืองเท่านั้น โดยวิศวกรผู้ควบคุมการทำเหมืองได้วางแผนการทำเหมืองตามแผนผังโครงการทำเหมืองที่กำหนดไว้แต่ละช่วงอย่างเคร่งครัด	-	-
- ให้ร่วมมือกับกลุ่มผู้ประกอบการเหมืองหินและโรงโม่หินบริเวณนี้ขุดลอกคูระบายน้ำบริเวณริมเส้นทางส่วนบุคคลของกลุ่มโรงโม่หินเป็นประจำ เพื่อเปิดทางน้ำให้ระบายเร็วขึ้น	- ผู้ถือประทานบัตรได้ให้ความร่วมมือกับผู้ประกอบการเหมืองหินและโรงโม่หินในกลุ่มเขาสามง่ามขุดลอกคูระบายน้ำบริเวณริมเส้นทางส่วนบุคคลของกลุ่มโรงโม่หินเป็นประจำ เพื่อเปิดทางน้ำให้ระบายเร็วขึ้น	-	-


เงื่อนไขตามมาตรการ	ผลการปฏิบัติตามมาตรการ	ปัญหา อุปสรรคที่ไม่สามารถปฏิบัติตามมาตรการ และแนวทางแก้ไข	เอกสารอ้างอิง
<p>- ทำการระเบิดแร่เป็นเวลา คือช่วงเวลา 17.00-18.00 นาฬิกา หากมีผลกระทบเกิดขึ้นต่อพื้นที่เกษตรกรรม โครงการจะรีบทำการแก้ไขและรับผิดชอบความเสียหายที่เกิดขึ้นอย่างเป็นธรรม</p>	<p>- การดำเนินการทำเหมืองของโครงการจะทำการระเบิดหน้าเหมืองเพื่อผลิตแร่วันละ 1 ครั้ง ในช่วงเวลา 17.00-18.00 น. โดยก่อนการระเบิดทุกครั้งได้มีการเปิดสัญญาณเสียงเตือนให้ได้ยินในระยะรัศมี 500 เมตร และติดตั้งป้ายเตือนระยะเวลาทำการระเบิดไว้ริมเส้นทางในบริเวณที่ผู้สัญจรไปมาสามารถมองเห็นได้อย่างชัดเจน ในกรณีที่มีผู้ได้รับผลกระทบจากการใช้วัตถุระเบิดของโครงการ วิศวกรผู้ควบคุมการทำเหมืองจะเร่งหาสาเหตุและดำเนินการแก้ไขทันที พร้อมทั้งชดเชยค่าเสียหายที่ได้รับผลกระทบโดยเร็ว</p>	-	<p>● เอกสารแนบ 3 รูปที่ 6</p>  <p>ป้ายเตือนอันตรายพื้นที่ระเบิดหน้าเหมือง</p>
<p>- ให้การสนับสนุนหรือส่งเสริมด้านการกีฬา แก่เยาวชนในท้องถิ่นอย่างต่อเนื่องและจริงจัง</p>	<p>- ผู้ถือประทานบัตรได้สนับสนุนและส่งเสริมด้านการกีฬาแก่เยาวชนในท้องถิ่นอย่างต่อเนื่อง เพื่อให้เยาวชนในท้องถิ่นใช้เวลาว่างอย่างเกิดประโยชน์และไม่ยุ่งเกี่ยวกับสิ่งเสพติด</p>	-	-
<p>- ให้การสนับสนุนกิจกรรมต่างๆของชุมชนเพื่อเป็นผลประโยชน์ตอบแทนต่อชุมชนโดยให้ทำหนังสือร้องขอเข้ามา</p>	<p>- ผู้ถือประทานบัตรได้สนับสนุนและให้ความร่วมมือกับผู้นำชุมชนในการพัฒนาสภาพความเป็นอยู่ของชุมชน และพัฒนาระบบสาธารณูปโภคต่างๆให้ดีขึ้น</p>	-	-



เงื่อนไขตามมาตรการ	ผลการปฏิบัติตามมาตรการ	ปัญหา อุปสรรคที่ไม่สามารถปฏิบัติตามมาตรการ และแนวทางแก้ไข	เอกสารอ้างอิง
- ในกรณีที่การทำเหมืองของโครงการก่อให้เกิดปัญหาหรือผลกระทบต่อชุมชน โครงการจะต้องให้ความร่วมมือในการตรวจสอบและแก้ไขปัญหาที่เกิดขึ้นในทุกกรณี	- ในกรณีที่ได้รับการร้องเรียนจากประชาชนที่อาศัยอยู่ในบริเวณใกล้เคียงพื้นที่โครงการว่าได้รับความเดือดร้อนรำคาญจากการดำเนินโครงการ ผู้ถือประทานบัตรจะหยุดการทำเหมืองแล้วแก้ไขเหตุแห่งความเดือดร้อนให้เสร็จสิ้นก่อนเปิดดำเนินการต่อไป พร้อมทั้งให้ค่าชดเชยตามความเหมาะสม	-	-
6. จัดทำป้ายประชาสัมพันธ์ขนาดใหญ่ติดตั้งในชุมชนและบริเวณด้านหน้าโครงการเพื่อชี้แจงผลการปฏิบัติตามมาตรการป้องกันและแก้ไขผลกระทบสิ่งแวดล้อมและมาตรการติดตามตรวจสอบผลกระทบสิ่งแวดล้อม รวมทั้งการดำเนินการแก้ไขปัญหาเรื่องร้องเรียนหรือความเดือดร้อนของราษฎร	<ul style="list-style-type: none"> ผู้ถือประทานบัตรได้ดำเนินการประชาสัมพันธ์ข้อมูลเกี่ยวกับโครงการ ในประเด็นการปฏิบัติตามมาตรการป้องกันและแก้ไขผลกระทบสิ่งแวดล้อม ผลการติดตามตรวจสอบผลกระทบสิ่งแวดล้อม รวมทั้งการดำเนินการแก้ไขปัญหาเรื่องร้องเรียนหรือความเดือดร้อนของราษฎรในรูปแบบแผ่นพับประชาสัมพันธ์ 	-	<ul style="list-style-type: none"> เอกสารแนบ 3 รูปที่ 22 เอกสารแนบ 10  <p>การประชาสัมพันธ์ผลการติดตามตรวจสอบคุณภาพสิ่งแวดล้อม</p>
3. สุขภาพอนามัยของประชาชน			
1. ปฏิบัติตามมาตรการป้องกันและแก้ไขผลกระทบสิ่งแวดล้อมด้านคุณภาพอากาศ เสียง แรงสั่นสะเทือน/หินปลิว และมาตรการด้านการคมนาคมอย่างเคร่งครัด	<ul style="list-style-type: none"> การดำเนินโครงการได้มีการปฏิบัติตามมาตรการป้องกันและแก้ไขผลกระทบสิ่งแวดล้อมในด้านคุณภาพอากาศ เสียง แรงสั่นสะเทือน/หินปลิว และมาตรการด้านการคมนาคมอย่างเคร่งครัด เพื่อป้องกัน 	-	-

เงื่อนไขตามมาตรการ	ผลการปฏิบัติตามมาตรการ	ปัญหา อุปสรรคที่ไม่สามารถปฏิบัติตามมาตรการ และแนวทางแก้ไข	เอกสารอ้างอิง
	ผลกระทบต่อชุมชนที่อยู่ใกล้เคียงจากกิจกรรมการทำเหมืองของโครงการ		
2. ให้เผยแพร่ข้อมูลผลการติดตามตรวจสอบผลกระทบสิ่งแวดล้อมต่อสำนักงานสาธารณสุขอำเภอ และโรงพยาบาลส่งเสริมสุขภาพตำบลแต่ละแห่ง ปีละ 3 ครั้ง พร้อมทั้งติดตั้งป้ายแสดงผลการตรวจวัดคุณภาพสิ่งแวดล้อม ไว้ที่บริเวณศาลาประชาคมหมู่บ้าน และโรงพยาบาลส่งเสริมสุขภาพตำบลนั้นๆ เป็นต้น	<ul style="list-style-type: none"> ผู้ถือประทานบัตรได้ดำเนินการประชาสัมพันธ์ข้อมูลเกี่ยวกับโครงการ ในประเด็นการปฏิบัติตามมาตรการป้องกันและแก้ไขผลกระทบสิ่งแวดล้อม ผลการติดตามตรวจสอบผลกระทบสิ่งแวดล้อม ต่อสำนักงานสาธารณสุขอำเภอและโรงพยาบาลส่งเสริมสุขภาพตำบลแต่ละแห่ง 	-	<ul style="list-style-type: none"> เอกสารแนบ 3 รูปที่ 22 เอกสารแนบ 10  <p>การประชาสัมพันธ์ผลการติดตามตรวจสอบคุณภาพสิ่งแวดล้อม</p>
3. ให้ประสานงานกับโรงพยาบาลส่งเสริมสุขภาพตำบลเพื่อจัดทำฐานข้อมูลด้านภาวะสุขภาพของประชาชน ประกอบด้วย อายุ เพศ อาชีพ รายได้ การศึกษา พฤติกรรมการบริโภค การสูบบุหรี่ การดื่มสุรา การเจ็บป่วยด้วยโรคที่คาดว่าจะเกิดจากการทำเหมือง และกิจกรรมที่เกี่ยวข้อง อุบัติเหตุ บาดเจ็บ และสภาวะทางสุขภาพจิตของประชาชนที่เข้ามารับการรักษาอย่างต่อเนื่อง	<ul style="list-style-type: none"> ผู้ถือประทานบัตรได้ประสานไปยังโรงพยาบาลส่งเสริมสุขภาพตำบล เพื่อจัดทำฐานข้อมูลด้านภาวะสุขภาพของประชาชน ประกอบด้วย อายุ เพศ อาชีพ รายได้ การศึกษา พฤติกรรมการบริโภค การสูบบุหรี่ การดื่มสุรา การเจ็บป่วยด้วยโรคที่คาดว่าจะเกิดจากการทำเหมือง และกิจกรรมที่เกี่ยวข้อง อุบัติเหตุ การบาดเจ็บ และสภาวะทางสุขภาพจิตของประชาชนที่เข้ามารับการรักษาอย่างต่อเนื่อง 	-	-

เงื่อนไขตามมาตรการ	ผลการปฏิบัติตามมาตรการ	ปัญหา อุปสรรคที่ไม่สามารถปฏิบัติตามมาตรการ และแนวทางแก้ไข	เอกสารอ้างอิง
4. ให้ปฏิบัติตามแผนมวลชนสัมพันธ์อย่างต่อเนื่อง เพื่อรับฟังความคิดเห็น ข้อเสนอแนะ หรือความต้องการของประชาชนในด้านต่างๆ เพื่อลดความตึงเครียด หรือความขัดแย้งจากการได้รับจากการได้รับผลกระทบสิ่งแวดล้อมจากการทำเหมืองและกิจกรรมที่เกี่ยวข้องของโครงการ	<ul style="list-style-type: none"> ผู้ถือประทานบัตรได้มีการปฏิบัติตามแผนมวลชนสัมพันธ์อย่างต่อเนื่อง เพื่อรับฟังความคิดเห็น ข้อเสนอแนะ หรือความต้องการของประชาชนในด้านต่างๆ เพื่อลดความตึงเครียด หรือความขัดแย้งจากการได้รับผลกระทบสิ่งแวดล้อมจากการทำเหมืองและกิจกรรมที่เกี่ยวข้องของโครงการ 	-	-
5. ติดตั้งป้ายแสดงผลการตรวจวัดคุณภาพสิ่งแวดล้อมบริเวณศาลาประชาคมบ้านเขาถ้ำกุ่มขร บ้านเขาพระเอก บ้านดอนรวก และบ้านห้วยน้อย	<ul style="list-style-type: none"> ผู้ถือประทานบัตรได้ดำเนินการติดตั้งป้ายแสดงผลการตรวจวัดคุณภาพสิ่งแวดล้อมบริเวณศาลาประชาคมหมู่บ้านที่อยู่ใกล้เคียงพื้นที่โครงการ 	-	<ul style="list-style-type: none"> เอกสารแนบ 3 รูปที่ 22  <p>การประชาสัมพันธ์ผลการติดตามตรวจสอบคุณภาพสิ่งแวดล้อม</p>
6. กำหนดช่วงเวลาดำเนินการทำเหมืองและกิจกรรมที่เกี่ยวข้อง ซึ่งรวมทั้งการขนส่งแร่ออกสู่แหล่งรับซื้อภายนอก ในช่วงเวลา 08.00-17.00 นาฬิกา	<ul style="list-style-type: none"> ผู้ถือประทานบัตรได้ออกกฎระเบียบให้งดการทำเหมืองและกิจกรรมที่เกี่ยวข้องในช่วงเวลากลางคืน ซึ่งเป็นเวลาพักผ่อนของราษฎรในชุมชนที่อยู่ใกล้เคียง 	-	-

เงื่อนไขตามมาตรการ	ผลการปฏิบัติตามมาตรการ	ปัญหา อุปสรรคที่ไม่สามารถปฏิบัติตามมาตรการ และแนวทางแก้ไข	เอกสารอ้างอิง
4. อาชีวอนามัย และความปลอดภัย			
1. ให้จัดหาอุปกรณ์ป้องกันอันตรายส่วนบุคคลให้กับพนักงานในขณะที่ปฏิบัติงานอยู่ในพื้นที่หน้าเหมือง เช่น ผ้าปิดจมูก ที่อุดหู หมวกนิรภัย และรองเท้านิรภัย เป็นต้น	<ul style="list-style-type: none"> ผู้ถือประทานบัตรได้จัดเตรียมและควบคุมดูแลให้พนักงานของโครงการสวมใส่อุปกรณ์ป้องกันอันตรายตลอดระยะเวลาที่ปฏิบัติงาน โดยพิจารณาให้เหมาะสมกับลักษณะและประเภทของงานที่ปฏิบัติ พร้อมทั้งติดตั้งป้ายเตือนด้านความปลอดภัยไว้ในพื้นที่ทำงาน 	-	<ul style="list-style-type: none"> เอกสารแนบ 3 รูปที่ 10 และรูปที่ 23  <p>การสวมใส่อุปกรณ์ป้องกันอันตรายส่วนบุคคล</p>  <p>ป้ายเตือนด้านความปลอดภัย</p>
2. ให้การศึกษาอบรมแก่พนักงานถึงวิธีการทำงานของเครื่องจักรกล และอุปกรณ์แต่ละประเภท	<ul style="list-style-type: none"> ผู้ถือประทานบัตรได้จัดอบรมเกี่ยวกับข้อบังคับและคู่มือว่าด้วยความปลอดภัยในการทำงานทุกครั้งที่มีการรับพนักงานเข้ามาใหม่หรือมีการเปลี่ยนหน้าที่การทำงาน เพื่อให้พนักงานสามารถปฏิบัติงานได้อย่างถูกต้องและปลอดภัย ตลอดจนให้การศึกษาอบรมแก่ 	-	-

เงื่อนไขตามมาตรการ	ผลการปฏิบัติตามมาตรการ	ปัญหา อุปสรรคที่ไม่สามารถปฏิบัติตามมาตรการ และแนวทางแก้ไข	เอกสารอ้างอิง
	พนักงานถึงวิธีการทำงานของเครื่องจักรกลแต่ละชนิด และอุปกรณ์แต่ละประเภท หรือเมื่อมีการเปลี่ยนแปลงเครื่องจักรใหม่จนมั่นใจว่าพนักงานสามารถทำงานได้อย่างปลอดภัย		
3. ให้สับเปลี่ยนหน้าที่ของพนักงานไม่ให้ทำงานในบริเวณที่มีเสียงดังนานเกินไป พร้อมทั้งดูแลรักษาเครื่องจักรอุปกรณ์ต่างๆ ให้อยู่ในสภาพที่สมบูรณ์ใช้งานได้	<ul style="list-style-type: none"> ผู้ถือประทานบัตรได้มีการสับเปลี่ยนหน้าที่ของพนักงานเพื่อป้องกันไม่ให้ทำงานในบริเวณที่มีเสียงดังนานเกินไป พร้อมทั้งดูแลรักษาเครื่องจักรอุปกรณ์ต่างๆ ให้อยู่ในสภาพที่สมบูรณ์ใช้งานได้ 	-	-
4. ให้มีการปิดกั้นอันตรายจากบริเวณต่างๆ เช่น บริเวณสายพาน ฟันเฟือง เป็นต้น รวมทั้งตรวจสอบประสิทธิภาพและความพร้อมของเครื่องมือ เครื่องจักรก่อนดำเนินการ เพื่อมิให้เกิดอันตรายต่อผู้ใช้เครื่องจักรนั้นๆ	<ul style="list-style-type: none"> ผู้ถือประทานบัตรได้มีการปิดกั้นอันตรายจากบริเวณต่างๆ รวมทั้งตรวจสอบประสิทธิภาพ และความพร้อมของเครื่องมือ เครื่องจักรก่อนดำเนินการ เพื่อมิให้เกิดอันตรายต่อผู้ใช้เครื่องจักรนั้นๆ 	-	-
5. จัดให้มีปัจจัยในการปฐมพยาบาล เพื่อช่วยเหลือคนงานได้ทันที เมื่อประสบอันตรายหรือเจ็บป่วยโดยไม่คิดมูลค่า และมีรถสำหรับส่งคนเจ็บส่งโรงพยาบาล	<ul style="list-style-type: none"> ผู้ถือประทานบัตรได้จัดเตรียมอุปกรณ์ปฐมพยาบาลเบื้องต้นไว้สำหรับกรณีที่พนักงานได้รับอุบัติเหตุ หรือมีอาการเจ็บป่วยโดยไม่คิดมูลค่า พร้อมทั้งจัดเตรียมรถสำหรับนำคนเจ็บส่งโรงพยาบาล 	-	<ul style="list-style-type: none"> เอกสารแนบ 3 รูปที่ 24  <p>อุปกรณ์ปฐมพยาบาลเบื้องต้น</p>



เงื่อนไขตามมาตรการ	ผลการปฏิบัติตามมาตรการ	ปัญหา อุปสรรคที่ไม่สามารถปฏิบัติตามมาตรการ และแนวทางแก้ไข	เอกสารอ้างอิง
6. ให้จัดหาน้ำดื่มที่สะอาด และสร้างห้องสุขาไว้บริการคนงานอย่างเพียงพอ	<ul style="list-style-type: none"> ผู้ถือประทานบัตรได้จัดเตรียมน้ำดื่มที่สะอาด ห้องสุขาที่ถูกสุขลักษณะ และบ้านพักพนักงานไว้บริการคนงานอย่างเพียงพอ 	-	<ul style="list-style-type: none"> เอกสารแนบ 3 รูปที่ 25  <p>ห้องสุขา</p>  <p>น้ำดื่ม</p>
7. ให้มีผู้ควบคุมการดำเนินงานเป็นประจำ เพื่อความปลอดภัยและป้องกันอุบัติเหตุ สำหรับการท่าเหมือง และมีบันทึกผลการตรวจไว้เป็นหลักฐานเพื่อแสดงแก่พนักงานเจ้าหน้าที่	<ul style="list-style-type: none"> ผู้จัดการเหมืองของโครงการจะเป็นผู้ควบคุมการดำเนินงานเป็นประจำ เพื่อความปลอดภัยและป้องกันอุบัติเหตุ สำหรับการท่าเหมือง และมีบันทึกผลการตรวจไว้เป็นหลักฐานเพื่อแสดงแก่พนักงานเจ้าหน้าที่ 	-	-
8. ให้ปฏิบัติตามวิธีการให้ความคุ้มครองแก่พนักงานและความปลอดภัยแก่บุคคลภายนอก ตามกฎกระทรวงฉบับที่ 9 (พ.ศ. 2513) และกฎกระทรวงฉบับที่ 50 (พ.ศ. 2525) ออกตามความในมาตรการ	<ul style="list-style-type: none"> ผู้ถือประทานบัตรได้มีการปฏิบัติตามวิธีการให้ความคุ้มครองแก่พนักงานและความปลอดภัยแก่บุคคลภายนอก ตามกฎกระทรวงฉบับที่ 9 (พ.ศ. 2513) และกฎกระทรวง ฉบับที่ 50 (พ.ศ. 2525) ออกตามความ 	-	-




เงื่อนไขตามมาตรการ	ผลการปฏิบัติตามมาตรการ	ปัญหา อุปสรรคที่ไม่สามารถปฏิบัติ ตามมาตรการ และแนวทางแก้ไข	เอกสารอ้างอิง
ที่ 17 แห่งพระราชบัญญัติแร่ พ.ศ. 2510 ในส่วนที่ เกี่ยวข้องกับการทำเหมืองอย่างเคร่งครัด	ในมาตรการที่ 17 แห่งพระราชบัญญัติแร่ พ.ศ. 2510 ในส่วนที่เกี่ยวข้องกับการทำเหมืองอย่างเคร่งครัด		
5. ประวัติศาสตร์ และสุนทรียภาพ			
1. กำชับเจ้าหน้าที่ผู้ปฏิบัติงานบริเวณหน้าเหมืองให้ หมั่นสังเกต หากพบโบราณวัตถุอย่างหนึ่งอย่างใดที่ ฝังอยู่ใต้ดิน หรือในชั้นหิน จะต้องหยุดดำเนินการทำ เหมือง และรีบแจ้งต่อสำนักงานศิลปากรที่ 1 ราชบุรี เพื่อตรวจสอบก่อนที่จะดำเนินการทำเหมืองต่อไป	<ul style="list-style-type: none"> ● ในระหว่างการทำเหมือง หากขุดพบโบราณวัตถุหรือ ร่องรอยโบราณคดี ผู้ถือประทานบัตรจะรายงานและ ขอความร่วมมือจากสำนักศิลปากรในท้องที่เข้าไป ดำเนินการตรวจสอบพื้นที่โดยในระหว่างการสำรวจ จะให้หยุดการทำเหมืองชั่วคราวและหากพิสูจน์แล้ว ว่าเป็นแหล่งโบราณคดี ผู้ถือประทานบัตรจะปฏิบัติ ตามเงื่อนไขของหน่วยงานที่เกี่ยวข้องโดยไม่มีข้อ เรียกร้องใดๆ 	-	-
2. หลีกเลี่ยงงานระเบิดหินในช่วงวันสำคัญทางพุทธ ศาสนา เพื่อมิให้เกิดการรบกวนการประกอบกิจกรรม ทางศาสนาของราษฎรบริเวณวัดถ้ำยอดทองวัดเขา ถ้ำกุญชร และวัดเขาพระเอก	<ul style="list-style-type: none"> ● การระเบิดหินเพื่อทำเหมืองของโครงการได้มีการงด การระเบิดในช่วงวันสำคัญทางพุทธศาสนา เพื่อไม่ให้ เกิดการรบกวนการประกอบกิจกรรมทางศาสนา 	-	-
3. ดำเนินการฟื้นฟูสภาพพื้นที่ที่ผ่านการทำเหมืองตาม แผนการฟื้นฟูที่กำหนดไว้อย่างเคร่งครัด เพื่อปรับปรุง สภาพภูมิทัศน์ให้สอดคล้องกับพื้นที่ข้างเคียงและ สามารถใช้ประโยชน์พื้นที่ในด้านอื่นๆ ที่เหมาะสม ต่อไป	<ul style="list-style-type: none"> ● ในกรณีที่มีพื้นที่ที่สิ้นสุดการทำเหมืองแล้ว ผู้ถือ ประทานบัตรจะดำเนินการฟื้นฟูพื้นที่โครงการตาม แผนการฟื้นฟูที่กำหนดไว้อย่างเคร่งครัด 	-	-




2.2 มาตรการติดตามตรวจสอบคุณภาพสิ่งแวดล้อม

มาตรการติดตามตรวจสอบคุณภาพสิ่งแวดล้อม โครงการเหมืองแร่หินอุตสาหกรรมชนิดหินปูน เพื่ออุตสาหกรรมก่อสร้าง ประทานบัตรที่ 21094/16373 ของห้างหุ้นส่วนจำกัด อ่างศิลา ร่วมแผนผังโครงการทำเหมืองเดียวกันกับประทานบัตรที่ 21089/16371 ของบริษัท ศิลาอ่างหิน จำกัด และประทานบัตรที่ 21091/16372 ของห้างหุ้นส่วนจำกัด ศิลาเขาสูง ตั้งอยู่ที่ หมู่ที่ 1 ตำบลอ่างหิน และหมู่ที่ 8 ตำบลทุ่งหลวง อำเภอปากท่อ จังหวัดราชบุรี แสดงตำแหน่งติดตามตรวจสอบคุณภาพสิ่งแวดล้อมดังรูปที่ 2-1 และมีรายละเอียดดังนี้ (ตารางที่ 4)

ตารางที่ 2-4 มาตรการติดตามตรวจสอบผลกระทบสิ่งแวดล้อม

เงื่อนไขตามมาตรการ	ผลการปฏิบัติตามมาตรการ	ปัญหา อุปสรรคที่ไม่สามารถปฏิบัติตามมาตรการ และแนวทางแก้ไข	เอกสารอ้างอิง
ผู้ถือประทานบัตรได้มอบหมายให้บริษัท ไมน์ เอ็นจิเนียริ่ง คอนซัลแตนท์ จำกัด ดำเนินการตรวจวัดคุณภาพสิ่งแวดล้อม โดยมีรายละเอียดดังต่อไปนี้			
1. คุณภาพอากาศ			
1. ใช้เครื่องมือ High Volume Air Sampler ตรวจวัดปริมาณฝุ่นละอองแขวนลอยทั้งหมดในบรรยากาศ (TSP) และฝุ่นละอองที่มีขนาดเล็กกว่า 10 ไมครอน (PM-10) เฉลี่ยในคาบ 24 ชั่วโมง เป็นระยะเวลา 3 วันต่อเนื่อง จำนวน 4 สถานี ได้แก่ วัดถ้ำยอดทอง บ้านดอยดิน บ้านเขาภูบ และสำนักงานโรงโม่หินของโครงการ (โรงโม่เขาหินสวาย) ระหว่างวันที่ 17-20 ธันวาคม 2568 พบว่า ผลการตรวจวัดปริมาณฝุ่นละอองแขวนลอยรวม (TSP) และปริมาณฝุ่นละอองขนาดเล็กกว่า 10 ไมครอน (PM-10) มีค่าอยู่ในเกณฑ์มาตรฐาน	● ดำเนินการตรวจวัดปริมาณฝุ่นละอองแขวนลอยรวม (TSP) และปริมาณฝุ่นละอองขนาดเล็กกว่า 10 ไมครอน (PM-10) จำนวน 4 สถานี ได้แก่ วัดถ้ำยอดทอง บ้านดอยดิน บ้านเขาภูบ และสำนักงานโรงโม่หินของโครงการ (โรงโม่เขาหินสวาย) ระหว่างวันที่ 17-20 ธันวาคม 2568 พบว่า ผลการตรวจวัดปริมาณฝุ่นละอองแขวนลอยรวม (TSP) และปริมาณฝุ่นละอองขนาดเล็กกว่า 10 ไมครอน (PM-10) มีค่าอยู่ในเกณฑ์มาตรฐาน	-	<ul style="list-style-type: none"> เอกสารแนบ 3 รูปที่ 26  <p>วัดถ้ำยอดทอง</p>  <p>บ้านดอยดิน</p>

เงื่อนไขตามมาตรการ	ผลการปฏิบัติตามมาตรการ	ปัญหา อุปสรรคที่ไม่สามารถปฏิบัติตามมาตรการ และแนวทางแก้ไข	เอกสารอ้างอิง
			 <p>บ้านเขาภู</p>  <p>สำนักงานโรงโม่หินของโครงการ (โรงโม่เขาหินสวาย)</p>
2. ระดับเสียง			
1. ใช้เครื่องมือวัดระดับเสียง (Sound Level Meter) ตรวจวัดระดับเสียงเฉลี่ยในคาบ 24 ชั่วโมง (Leq 24 hrs.) และระดับเสียงสูงสุด (L_{max}) เป็นระยะเวลา 3 วัน ต่อเนื่อง จำนวน 4 สถานี ได้แก่ วัดถ้ำยอดทอง บ้านดอยดิน บ้านเขาถ้ำกุ่มขร บ้านเขาภู และสำนักงานโรงโม่หินของโครงการ (โรงโม่เขาหินสวาย) ระหว่างวันที่ 17-20 ธันวาคม 2568 พบว่า ผลการตรวจวัดระดับเสียงเฉลี่ย 24 ชั่วโมง (Leq 24 hrs.) และระดับเสียงสูงสุด (L_{max}) มีค่าอยู่ในเกณฑ์มาตรฐาน	<ul style="list-style-type: none"> ดำเนินการตรวจวัดระดับเสียงเฉลี่ย 24 ชั่วโมง (Leq 24 hrs.) และระดับเสียงสูงสุด (L_{max}) จำนวน 4 สถานี ได้แก่ วัดถ้ำยอดทอง บ้านดอยดิน บ้านเขาถ้ำกุ่มขร บ้านเขาภู และสำนักงานโรงโม่หินของโครงการ (โรงโม่เขาหินสวาย) ระหว่างวันที่ 17-20 ธันวาคม 2568 พบว่า ผลการตรวจวัดระดับเสียงเฉลี่ย 24 ชั่วโมง (Leq 24 hrs.) และระดับเสียงสูงสุด (L_{max}) มีค่าอยู่ในเกณฑ์มาตรฐาน 	-	<ul style="list-style-type: none"> เอกสารแนบ 3 รูปที่ 27  <p>วัดถ้ำยอดทอง</p>

เงื่อนไขตามมาตรการ	ผลการปฏิบัติตามมาตรการ	ปัญหา อุปสรรคที่ไม่สามารถปฏิบัติตามมาตรการ และแนวทางแก้ไข	เอกสารอ้างอิง
			 <p>บ้านคอยดิน</p>  <p>บ้านเขาภูบ</p>  <p>สำนักงานโรงโม่หินของโครงการ (โรงโม่เขาหินสวย)</p>

เงื่อนไขตามมาตรการ	ผลการปฏิบัติตามมาตรการ	ปัญหา อุปสรรคที่ไม่สามารถปฏิบัติ ตามมาตรการ และแนวทางแก้ไข	เอกสารอ้างอิง
3. แรงสั่นสะเทือน			
1. ใช้เครื่องมือวัดแรงสั่นสะเทือน (Vibration Meter) ทำการตรวจวัดค่าความเร็วอนุภาค (Particle Velocity) ค่าความถี่ (Frequency) ค่าการขจัด (Displacement) และแรงอัดอากาศ (Air Pressure) จากการระเบิดหิน จำนวน 1 สถานี ได้แก่ วัดถ้ำยอดทอง ปิละ 3 ครั้ง คือในช่วงสัปดาห์ที่ 3 ของเดือนกุมภาพันธ์ มิถุนายน และธันวาคม	<ul style="list-style-type: none"> จากการสำรวจพื้นที่โครงการ ระหว่างวันที่ 17-20 ธันวาคม 2568 พบว่า ทางโครงการไม่มีการระเบิดหน้าเหมือง เนื่องจากอยู่ระหว่างจัดซื้อวัตถุระเบิด 	-	-
4. คุณภาพน้ำ			
1. เก็บตัวอย่างน้ำ เพื่อนำไปวิเคราะห์ดัชนีคุณภาพน้ำ ได้แก่ ความเป็นกรด-ด่าง (pH) ความขุ่น (Turbidity) ปริมาณตะกอนแขวนลอย (Total Suspended Solids) ปริมาณตะกอนละลาย (Total Dissolved Solids) ความกระด้าง (Total Hardness) ซัลเฟต (Sulfate) เหล็กทั้งหมด (Total Iron) ตะกั่ว (Lead) แคดเมียม (Cadmium) และสารหนู (Arsenic) จำนวน 2 สถานี ได้แก่ บ่อรับน้ำ (Sump) ในชุมเหมือง และบ่อบาดาลวัดถ้ำยอดทอง ปิละ 2 ครั้ง คือ ในช่วงเดือนกุมภาพันธ์ และมิถุนายน	<ul style="list-style-type: none"> การดำเนินการตรวจวัดคุณภาพสิ่งแวดล้อมในเดือน ธันวาคม 2568 ไม่มีการเก็บตัวอย่างน้ำ เนื่องจาก มาตรการติดตามตรวจสอบผลกระทบสิ่งแวดล้อมได้ กำหนดให้ตรวจวัดคุณภาพน้ำในช่วงเดือนกุมภาพันธ์ และมิถุนายน ซึ่งทางโครงการได้มอบหมายให้บริษัท ไมน์ เอ็นจิเนียริง คอนซัลแตนท์ จำกัด ดำเนินการ เก็บตัวอย่างน้ำ เพื่อวิเคราะห์คุณภาพน้ำผิวดินและ น้ำใต้ดิน และรายงานให้หน่วยงานที่เกี่ยวข้องรับทราบ ในรายงานฉบับประจำเดือนมกราคม-มิถุนายน 2568 ตามที่กำหนดในมาตรการติดตามตรวจสอบคุณภาพ สิ่งแวดล้อม เรียบร้อยแล้ว 	-	-

เงื่อนไขตามมาตรการ	ผลการปฏิบัติตามมาตรการ	ปัญหา อุปสรรคที่ไม่สามารถปฏิบัติตามมาตรการ และแนวทางแก้ไข	เอกสารอ้างอิง
5. หินถล่ม			
1. ให้ทำการตรวจสอบลักษณะโครงสร้างทางธรณีวิทยาบริเวณจุดเสี่ยงที่จะเกิดหินถล่มบริเวณวัดถ้ำยอดทอง โดยรายงานการตรวจสอบจะต้องประกอบด้วยลักษณะการวางตัวของชั้นหิน รูปถ่าย วันเวลาทำการตรวจสอบ เพื่อใช้ตรวจสอบการเคลื่อนตัวของชั้นหินระหว่างการทำเหมือง	<ul style="list-style-type: none"> วิศวกรผู้ควบคุมการทำเหมืองได้มีการตรวจสอบลักษณะโครงสร้างทางธรณีวิทยาบริเวณจุดเสี่ยงที่จะเกิดหินถล่มบริเวณวัดถ้ำยอดทองอย่างต่อเนื่อง 	-	-
2. ให้ตรวจสอบความผิดปกติที่เป็นสิ่งบอเหตุที่จะเกิดก่อนการพังทลายของชั้นหิน เช่น สังเกตร่องรอยการไหลของน้ำบริเวณผิวดิน รอยแยกบริเวณหน้าผา พื้นดินบริเวณด้านล่างหน้าผามีการโป่งบวม มีเศษวัสดุเศษหินหล่นลงมาตามรอยแตกของหน้าผาการเคลื่อนตัวของชั้นหิน เป็นต้น	<ul style="list-style-type: none"> วิศวกรผู้ควบคุมของโครงการได้จัดให้มีคนงานเข้าไปตรวจสอบเสถียรภาพของหน้าเหมืองทุกครั้งก่อนที่จะเข้าไปปฏิบัติงานบริเวณหน้าเหมืองในแต่ละวัน โดยสังเกตจากสิ่งบอเหตุที่มักเกิดขึ้นก่อนการพังทลายของหน้าเหมือง หากพบสิ่งบอเหตุที่อาจก่อให้เกิดความไม่เสถียรภาพของหน้าเหมือง วิศวกรผู้ควบคุมการทำเหมืองจะสั่งให้พนักงานหลีกเลี่ยงการปฏิบัติงานในบริเวณดังกล่าวแล้วดำเนินการวิเคราะห์เสถียรภาพของหน้าเหมืองโดยละเอียด เพื่อประเมินว่าการทำงานในบริเวณดังกล่าวมีความปลอดภัยหรือไม่ หากไม่มีความปลอดภัยจะดำเนินการปรับปรุงความลาดชันของหน้าเหมืองให้อยู่ในสภาพที่ปลอดภัยก่อนเข้าไปทำงาน 	-	-

เงื่อนไขตามมาตรการ	ผลการปฏิบัติตามมาตรการ	ปัญหา อุปสรรคที่ไม่สามารถปฏิบัติ ตามมาตรการ และแนวทางแก้ไข	เอกสารอ้างอิง
6. สาธารณสุข			
1. ให้โครงการประสานกับโรงพยาบาลส่งเสริมสุขภาพตำบลอ่างหิน ตำบลทุ่งหลวง ตำบลห้วยไผ่ และตำบลดอนแร่ที่รับผิดชอบทางด้านสาธารณสุขแก่ชุมชนที่อยู่ใกล้เคียงพื้นที่กลุ่มเหมืองแร่เราสามารถในการจัดทำฐานข้อมูลด้านภาวะสุขภาพของชุมชน ประกอบด้วย อายุ เพศ อาชีพ รายได้ การศึกษา พฤติกรรมการบริโภค การสูบบุหรี่ การดื่มสุรา การเจ็บป่วยด้วยโรคที่คาดว่าจะเกิดจากการทำเหมือง และกิจกรรมที่เกี่ยวข้อง อุบัติเหตุบาดเจ็บ และสภาวะทางสุขภาพจิตของประชาชนที่เข้ามารับการรักษาอย่างต่อเนื่องตลอดอายุประชนบัตร เพื่อให้ทราบสถานการณ์ภาวะสุขภาพอนามัยของชุมชนว่ามีผลกระทบจากโครงการหรือไม่อย่างไร	<ul style="list-style-type: none"> ผู้ถือประทานบัตรได้ประสานไปยังโรงพยาบาลส่งเสริมสุขภาพตำบล เพื่อจัดทำฐานข้อมูลด้านภาวะสุขภาพของประชาชน ประกอบด้วย อายุ เพศ อาชีพ รายได้ การศึกษา พฤติกรรมการบริโภค การสูบบุหรี่ การดื่มสุรา การเจ็บป่วยด้วยโรคที่คาดว่าจะเกิดจากการทำเหมือง และกิจกรรมที่เกี่ยวข้อง อุบัติเหตุบาดเจ็บ และสภาวะทางสุขภาพจิตของประชาชนที่เข้ามารับการรักษาอย่างต่อเนื่อง 	-	-
7. อาชีวอนามัย			
1. กำหนดให้มีการตรวจสอบสุขภาพประจำปีของพนักงานเหมืองและโรงโม่หิน ได้แก่ สุขภาพทั่วไป สมรรถภาพการได้ยิน และสมรรถภาพปอด และ Silicosis	<ul style="list-style-type: none"> ผู้ถือประทานบัตรได้จัดสรรงบประมาณในการตรวจสอบสุขภาพให้พนักงานของโครงการให้มีการตรวจสอบสมรรถภาพของร่างกายโดยทั่วไป ได้แก่ สมรรถภาพการได้ยิน และสมรรถภาพปอด และ Silicosis เป็นประจำทุกปีอย่างต่อเนื่อง โดยดำเนินการล่าสุดในปี 2568 	-	<ul style="list-style-type: none"> เอกสารแนบ 11

2.2.1 คุณภาพอากาศ

1) ดัชนีตรวจวัด

- ปริมาณฝุ่นละอองแขวนลอยรวม (TSP)
- ปริมาณฝุ่นละอองขนาดเล็กกว่า 10 ไมครอน (PM-10)

2) สถานีตรวจวัด

- วัดถ้ำยอดทอง UTM 47 P 0577683 E, 1489821 N.
- บ้านดอยดิน UTM 47 P 0575382 E, 1490514 N.
- บ้านเขาภู UTM 47 P 0575755 E, 1487476 N.
- สำนักงานโรงโม่หินของโครงการ (โรงโม่เขาหินสวย) UTM 47 P 0576188 E, 1490185 N.

3) วิธีการตรวจวัดฝุ่นละออง

ฝุ่นละอองแขวนลอยรวม (TSP) ซึ่งแขวนลอยอยู่ในอากาศจะถูกดูดผ่านกระดาศกรองชนิดกลาสไฟเบอร์ที่ผ่านการอบ-ซัง (Equilibrate) อย่างน้อย 24 ชั่วโมง ด้วยอัตราการไหลของอากาศในช่วง 40-60 ลูกบาศก์ฟุตต่อนาที ตลอดระยะเวลา 24 ชั่วโมง จากนั้นนำกระดาศกรองไปอบ-ซังอีกครั้ง เพื่อให้ทราบน้ำหนักของฝุ่นละอองแล้วนำมาคำนวณค่าความเข้มข้นของฝุ่นละอองรวมเฉลี่ย 24 ชั่วโมง

ฝุ่นละอองขนาดเล็กไม่เกิน 10 ไมครอน (PM-10) จะถูกดูดผ่านหัวคัดขนาดซึ่งมีลักษณะเป็น Acceleration Jet ผ่านลงไปที่กระดาศกรองชนิดควอทซ์ที่ผ่านการอบ-ซังแล้วด้วยการไหล 40 ลูกบาศก์ฟุตต่อนาที ตลอดระยะเวลา 24 ชั่วโมง จากนั้นนำกระดาศกรองชนิดควอทซ์ที่เก็บตัวอย่างแล้วไปอบ-ซัง อีกครั้ง เพื่อหาน้ำหนักฝุ่นละอองเพิ่มขึ้น แล้วนำมาคำนวณค่าความเข้มข้นฝุ่นละอองขนาดเล็กเฉลี่ย 24 ชั่วโมง

4) ผลการตรวจวัดคุณภาพอากาศ

ผลการตรวจวัดปริมาณฝุ่นละอองแขวนลอยรวม (TSP) และปริมาณฝุ่นละอองขนาดเล็กกว่า 10 ไมครอน (PM-10) โครงการเหมืองแร่หินอุตสาหกรรมชนิดหินปูน เพื่ออุตสาหกรรมก่อสร้าง ประทานบัตรที่ 21094/16373 ของห้างหุ้นส่วนจำกัด อ่างศิลา ร่วมแผนผังโครงการทำเหมืองเดียวกันกับ ประทานบัตรที่ 21089/16371 ของบริษัท ศิลาอ่างหิน จำกัด และประทานบัตรที่ 21091/16372 ของห้างหุ้นส่วนจำกัด ศิลาเขาวง จำนวน 4 สถานี ได้แก่ วัดถ้ำยอดทอง บ้านดอยดิน บ้านเขาภู และสำนักงานโรงโม่หินของโครงการ (โรงโม่เขาหินสวย) ระหว่างวันที่ 17-20 ธันวาคม 2568 มีค่าผลการตรวจวัดแสดงดังตารางที่ 2-5 แสดงผลการตรวจวัดทางห้องปฏิบัติการดังเอกสารแนบ 12 เอกสารสอบเทียบเครื่องมือดังเอกสารแนบ 13 และเอกสารอนุญาตขึ้นทะเบียนห้องปฏิบัติการวิเคราะห์ดังเอกสารแนบ 14

ตารางที่ 2-5 ผลการตรวจวัดคุณภาพอากาศในบรรยากาศโดยทั่วไป ระหว่างวันที่ 17-20 ธันวาคม 2568

สถานีตรวจวัด	วันที่ตรวจวัด	ผลการตรวจวัด (มิลลิกรัมต่อลูกบาศก์เมตร)	
		ฝุ่นละอองแขวนลอยรวม : TSP	ฝุ่นละอองขนาดเล็กกว่า 10 ไมครอน : PM-10
วัดถ้ำยอดทอง	17-18/12/2568	0.046	0.018
	18-19/12/2568	0.048	0.019
	19-20/12/2568	0.045	0.018
บ้านดอยดิน	17-18/12/2568	0.051	0.020
	18-19/12/2568	0.043	0.017
	19-20/12/2568	0.036	0.014
บ้านเขาภู	17-18/12/2568	0.029	0.012
	18-19/12/2568	0.033	0.013
	19-20/12/2568	0.023	0.009
สำนักงานโรงโม่หินของโครงการ (โรงโม่เขาหินสวย)	17-18/12/2568	0.087	0.035
	18-19/12/2568	0.091	0.036
	19-20/12/2568	0.101	0.040
ค่ามาตรฐาน ¹⁾		0.330	0.120

หมายเหตุ : ¹⁾ ประกาศคณะกรรมการสิ่งแวดล้อมแห่งชาติ ฉบับที่ 24 (พ.ศ. 2547) เรื่อง กำหนดมาตรฐานคุณภาพอากาศในบรรยากาศโดยทั่วไป
ประกาศในราชกิจจานุเบกษา เล่ม 121 ตอนพิเศษ 104 ง ประกาศ ณ วันที่ 9 สิงหาคม พ.ศ. 2547

รูปที่ 2-1 แสดงตำแหน่งตรวจวัดคุณภาพสิ่งแวดล้อม

สัญลักษณ์ :	จุดตรวจวัดอากาศและเสียง
 พื้นที่ประทานบัตรที่ 21094/16373	1. วัดถ้ำยอดทอง
 พื้นที่ประทานบัตรที่ร่วมแผนผังโครงการทำเหมืองเดียวกัน	2. บ้านดอยดิน
 ประทานบัตรข้างเคียง	3. บ้านเขาкуп
 ค่าขอประทานบัตรข้างเคียง	4. สำนักงานโรงโม่หินของโครงการ
	จุดตรวจวัดความสั่นสะเทือน
	1. วัดถ้ำยอดทอง
	จุดตรวจวัดน้ำผิวดิน
	1. บ่อรับน้ำ (Sump) ในชุมชนเมือง
	จุดตรวจวัดน้ำใต้ดิน
	1. น้ำบาดาลวัดถ้ำยอดทอง

ที่มา : แผนที่ภูมิประเทศมาตราส่วน 1: 50,000 ของกรมแผนที่ทหาร ลำดับชุด L7018 ระวาง 4935 IV

2.2.2 ระดับเสียง

1) ดัชนีในการตรวจวัด

- ระดับเสียงเฉลี่ย 24 ชั่วโมง (Leq 24 hrs.)
- ระดับเสียงสูงสุด (L_{max})

2) ตำแหน่งของสถานที่ที่ตรวจวัด

- วัดถ้ำยอดทอง UTM 47 P 0577683 E, 1489821 N.
- บ้านดอยดิน UTM 47 P 0575382 E, 1490514 N.
- บ้านเขาภู UTM 47 P 0575755 E, 1487476 N.
- สำนักงานโรงโม่หินของโครงการ (โรงโม่เขาหินสวาย) UTM 47 P 0576188 E, 1490185 N.

3) อุปกรณ์ในการตรวจวัด

- Sound Level Meter
- Acoustic Calibrator
- ชุดติดตั้งเครื่องตรวจวัดระดับเสียง
- ตลับเมตร
- Global Positioning System

4) วิธีการตรวจวัด

การตรวจวัดระดับเสียงเฉลี่ย 24 ชั่วโมง (Leq 24 hrs.) ดำเนินการโดยติดตั้งเครื่องวัดระดับเสียง (Sound Level Meter) ให้สูงจากพื้นไม่น้อยกว่า 1.20 เมตร และห่างจากกำแพงหรือสิ่งกีดขวางในรัศมี 3.50 เมตร เพื่อป้องกันการสะท้อนกลับของเสียง กำหนดให้ด้านไมโครโฟนหันไปทางแหล่งกำเนิดเสียง ที่ตรวจวัด โดยกำหนดให้อยู่ในวงจรรถ่วงน้ำหนัก เอ (Weighting A) การตอบสนองแบบฟาสต์ (Fast), Mode Leq กำหนดช่วงเวลาเฉลี่ย 1 ชั่วโมง โดยมีการปรับเทียบค่าความถูกต้องทั้งในภายในเครื่อง (Internal) และจากอะคูสติคคาลิเบรเตอร์ จากนั้นเปิดเครื่องกำหนดช่วงของระดับเสียงให้เหมาะสม และตั้งเครื่องทิ้งไว้ 1 ชั่วโมง เมื่อเครื่องทำงานตามคาบเวลาที่ตั้งไว้ จึงบันทึกค่าระดับเสียงเฉลี่ยราย ชั่วโมง และจดบันทึกค่าเฉลี่ยรายชั่วโมงให้ครบจำนวน 24 ชั่วโมง เพื่อนำมาคำนวณโดยใช้สูตรทาง คณิตศาสตร์แล้วจะได้ค่าเฉลี่ย 24 ชั่วโมง (Leq 24 hrs.) การคำนวณค่าระดับเสียงเป็นวิธีการของ องค์การระหว่างประเทศว่าด้วยมาตรฐาน (International Organization of Standardization, ISO) เป็นไปตามประกาศคณะกรรมการสิ่งแวดล้อมแห่งชาติ ฉบับที่ 15 (พ.ศ.2540) เรื่อง กำหนดมาตรฐาน ระดับเสียงโดยทั่วไป

5) ผลการตรวจวัดระดับเสียง

ผลการตรวจวัดระดับเสียงเฉลี่ย 24 ชั่วโมง (Leq 24 hrs.) และระดับเสียงสูงสุด (L_{max}) โครงการ เหมืองแร่หินอุตสาหกรรมชนิดหินปูน เพื่ออุตสาหกรรมก่อสร้าง ประทานบัตรที่ 21094/16373 ของ ห้างหุ้นส่วนจำกัด อ่างศิลา ร่วมแผนผังโครงการทำเหมืองเดียวกันกับประทานบัตรที่ 21089/16371 ของบริษัท ศิลาอ่างหิน จำกัด และประทานบัตรที่ 21091/16372 ของห้างหุ้นส่วนจำกัด ศิลาเขาภู จำนวน 4 สถานี ได้แก่ วัดถ้ำยอดทอง บ้านดอยดิน บ้านเขาภู และสำนักงานโรงโม่หินของโครงการ (โรงโม่เขาหินสวาย) ระหว่างวันที่ 17-20 ธันวาคม 2568 มีค่าผลการตรวจวัดแสดงดังตารางที่ 2-6 แสดงผลการตรวจวัดทางห้องปฏิบัติการดังเอกสารแนบ 12 เอกสารสอบเทียบเครื่องมือดังเอกสารแนบ 13 และเอกสารอนุญาตขึ้นทะเบียนห้องปฏิบัติการวิเคราะห์ดังเอกสารแนบ 14

ตารางที่ 2-6 ผลการตรวจวัดระดับเสียงโดยทั่วไป ระหว่างวันที่ 17-20 ธันวาคม 2568

สถานีตรวจวัด	วันที่ตรวจวัด	ผลการตรวจวัด [เดซิเบล(เอ)]	
		ระดับเสียงเฉลี่ย 24 ชั่วโมง (Leq 24 hrs.)	ระดับเสียงสูงสุด (L _{max})
วัดถ้ำยอดทอง	17-18/12/2568	48.1	84.8
	18-19/12/2568	46.8	84.8
	19-20/12/2568	48.3	85.8
บ้านดอยดิน	17-18/12/2568	57.7	93.7
	18-19/12/2568	55.4	85.0
	19-20/12/2568	56.6	87.2
บ้านเขาภู	17-18/12/2568	54.4	87.8
	18-19/12/2568	55.0	86.9
	19-20/12/2568	56.0	90.1
สำนักงานโรงโม่หินของโครงการ (โรงโม่เขาหินสวย)	17-18/12/2568	60.7	92.8
	18-19/12/2568	60.1	94.4
	19-20/12/2568	60.2	94.1
ค่ามาตรฐาน ¹⁾		70.0	115.0

หมายเหตุ : ¹⁾ ประกาศคณะกรรมการสิ่งแวดล้อมแห่งชาติ ฉบับที่ 15 (พ.ศ. 2540) เรื่อง กำหนดมาตรฐานระดับเสียงโดยทั่วไป

2.2.3 ค่าความสั่นสะเทือน

1) ดัชนีในการตรวจวัด

- ความเร็วของอนุภาค (Peak Particle Velocity, mm/sec)
- ความถี่ (Frequency, Hz)
- ระยะขจัด (Displacement, mm)
- แรงอัดอากาศ (Peak Sound Pressure Level, pa.(L))

2) จุดตรวจวัด

- วัดถ้ำยอดทอง UTM 47 P 0577683 E, 1489821 N.

3) อุปกรณ์ในการตรวจวัด

- Mini Mate Plus Series III
- Global Positioning System
- ระดับน้ำ
- ตลับเมตร
- คอมพิวเตอร์

4) วิธีการตรวจวัด

ติดตั้งเครื่อง Mini Mate Plus Series III บริเวณขอบของเขตประทานบัตรหรือเขตประกอบการหรือขอบด้านนอกของเขตกันชน (Buffer Zone) โดยใช้มาตรฐานความสั่นสะเทือนตามมาตรฐานองค์การระหว่างประเทศว่าด้วยมาตรฐาน (International Organization for Standardization) ที่ ISO 4866 โดยการตรวจวัดความสั่นสะเทือนให้เป็นไปตามมาตรฐาน DIN 4150n การติดตั้งเครื่องมือตรวจวัดจะตั้งบนพื้นดินในแนวราบในระดับที่เท่ากัน โดยต้องทำให้หัววัดความสั่นสะเทือนไม่สามารถขยับ หรือเคลื่อนไหวจากตำแหน่งที่ติดตั้งในขณะที่ทำการตรวจวัดได้หรือหากทำการตรวจวัดบนฐานคอนกรีตที่มีความสูงจากพื้นดินไม่เกิน 0.5 เมตร เป็นไปตามประกาศกระทรวงทรัพยากรธรรมชาติและสิ่งแวดล้อม เรื่อง กำหนดมาตรฐานควบคุมระดับเสียงและความสั่นสะเทือนจากการทำเหมืองหิน ตีพิมพ์ในราชกิจจานุเบกษา เล่ม 122 ตอนที่ 125 ง ลงวันที่ 29 ธันวาคม 2548

5) ผลการตรวจวัด

จากการสำรวจพื้นที่โครงการเหมืองแร่หินอุตสาหกรรมชนิดหินปูน เพื่ออุตสาหกรรมก่อสร้างประทานบัตรที่ 21094/16373 ของห้างหุ้นส่วนจำกัด อ่างศิลา ร่วมแผนผังโครงการทำเหมืองเดียวกันกับประทานบัตรที่ 21089/16371 ของบริษัท ศิลาอ่างหิน จำกัด และประทานบัตรที่ 21091/16372 ของห้างหุ้นส่วนจำกัด ศิลาเขาวง ระหว่างวันที่ 17-20 ธันวาคม 2568 พบว่า ทางโครงการไม่มีการระเบิดหน้าเหมือง เนื่องจากอยู่ระหว่างจัดซื้อวัตถุระเบิด